

ОПИСАНИЕ МЕСТОПОЛОЖЕНИЯ ГРАНИЦ

Публичный сервитут для использования земель и земельных участков в целях строительства и эксплуатации объекта энергетики федерального значения ВЛ 500 кВ Нижнеангарская - Усть-Кут №1

(наименование объекта, местоположение границ которого описано (далее - объект))

Раздел 1

Сведения об объекте

№ п/п	Характеристики объекта	Описание характеристик
1	2	3
1	Местоположение объекта	Иркутская область, Казачинско-Ленский р-н. Иркутская область, Киренский р-н
2	Площадь объекта ± величина погрешности определения площади (Р ± ΔР)	12 801 175 м ² ± 6 261 м ²
3	Иные характеристики объекта	Вид объекта реестра границ: Зона с особыми условиями использования территории Содержание ограничений использования объектов недвижимости в пределах зоны или территории: Публичный сервитут устанавливается на срок 49 лет для использования земель и земельных участков в целях строительства и эксплуатации объекта энергетики федерального значения ВЛ 500 кВ Нижнеангарская - Усть-Кут №1 в соответствии с п.1 ст.39.37 Земельного кодекса Российской Федерации. Владелец публичного сервитута: Публичное акционерное общество "Федеральная сетевая компания - Россети" ИНН 4716016979, ОГРН 1024701893336. Почтовый адрес: 121353, г. Москва, вн.тер.г. муниципальный округ Можайский, ул. Беловежская, д. 4, телефон +7 (495) 664-81-42, адрес электронной почты: info@fsk-ees.ru.

Раздел 2

Сведения о местоположении границ объекта

1. Система координат МСК-38, зона 5					
2. Сведения о характерных точках границ объекта					
Обозначение характерных точек границ	Координаты, м		Метод определения координат характерной точки	Средняя квадратическая погрешность положения характерной точки (Mt), м	Описание обозначения точки на местности (при наличии)
	X	Y			
1	2	3	4	5	6
Зона 1(1)					
1	843 878,26	5 119 867,04	Аналитический метод	0,50	—
2	843 712,94	5 120 104,57		0,50	
3	843 641,06	5 120 208,95		0,50	
1162	843 640,73	5 120 209,43		0,50	
1163	843 651,75	5 120 038,97		0,50	
4	843 651,93	5 120 038,71		0,50	
5	843 778,08	5 119 853,54		0,50	
1	843 878,26	5 119 867,04		0,50	
Зона 1(2)					
6	837 885,88	5 128 566,55	Аналитический метод	0,50	—
7	837 650,07	5 128 908,99		0,50	
8	837 435,75	5 129 222,78		0,50	
9	837 267,25	5 129 464,92		0,50	
10	835 835,18	5 131 544,55		0,50	
11	835 654,89	5 131 808,92		0,50	
12	835 432,53	5 132 129,27		0,50	
13	835 208,48	5 132 454,64		0,50	
14	835 087,46	5 132 631,84		0,50	
15	834 996,99	5 132 764,31		0,50	
16	834 771,02	5 133 090,60		0,50	
17	834 766,37	5 133 097,33		0,50	
18	834 686,70	5 133 212,36		0,50	
19	834 514,40	5 133 464,86		0,50	
20	834 451,49	5 133 514,18		0,50	
21	834 189,42	5 133 719,61		0,50	
22	831 907,30	5 135 520,09		0,50	
23	831 684,47	5 135 697,74		0,50	
24	831 393,07	5 135 925,79		0,50	
25	831 087,79	5 136 168,49		0,50	
26	830 808,19	5 136 387,24		0,50	
27	829 124,18	5 137 715,84		0,50	
28	828 901,27	5 137 893,49		0,50	
29	828 729,09	5 138 072,66		0,50	
30	828 277,91	5 138 547,49		0,50	
31	828 070,97	5 138 767,27		0,50	
32	828 021,64	5 138 953,85		0,50	
33	827 930,44	5 139 081,27		0,50	
34	827 882,09	5 139 148,58		0,50	
35	827 850,07	5 139 193,18		0,50	
36	827 850,06	5 139 193,18		0,50	
37	827 828,88	5 139 222,67		0,50	
38	827 826,55	5 139 225,92		0,50	
39	827 826,25	5 139 226,32		0,50	
40	827 826,25	5 139 226,33	0,50		
41	827 735,06	5 139 353,30	0,50		
42	827 541,40	5 139 620,45	0,50		

Раздел 2

Сведения о местоположении границ объекта

1	2	3	4	5	6
43	827 406,72	5 139 808,94		0,50	
44	827 285,33	5 139 841,72		0,50	
45	826 999,80	5 139 914,87		0,50	
46	825 790,46	5 140 231,10		0,50	
47	825 452,21	5 140 321,05		0,50	
48	825 098,72	5 140 411,98		0,50	
49	824 738,60	5 140 507,45		0,50	
50	824 723,29	5 140 511,51		0,50	
51	824 683,07	5 140 522,17		0,50	
52	824 469,86	5 140 576,42		0,50	
53	819 676,04	5 141 829,96		0,50	
54	819 415,19	5 141 899,67		0,50	
55	819 027,84	5 141 999,46		0,50	
56	816 349,10	5 142 699,92		0,50	
57	816 343,45	5 142 701,40		0,50	
58	815 556,46	5 142 907,19		0,50	
59	815 519,59	5 142 916,83		0,50	
60	814 862,88	5 143 088,55		0,50	
61	814 807,46	5 143 103,23		0,50	
62	814 805,65	5 143 103,71		0,50	
63	814 423,05	5 143 205,06		0,50	
64	814 247,96	5 143 250,07		0,50	
65	814 089,57	5 143 292,14		0,50	
66	813 839,93	5 143 424,83		0,50	
67	813 722,25	5 143 637,58		0,50	
68	813 484,16	5 144 072,45		0,50	
69	813 483,68	5 144 073,33		0,50	
70	812 728,53	5 145 447,98	Аналитический метод	0,50	—
71	812 484,40	5 145 895,75		0,50	
72	812 050,00	5 146 684,14		0,50	
73	811 916,54	5 146 930,29		0,50	
74	811 850,11	5 147 050,51		0,50	
75	811 843,52	5 147 043,34		0,50	
76	811 786,63	5 146 980,50		0,50	
77	811 950,63	5 146 683,77		0,50	
78	812 097,37	5 146 416,44		0,50	
79	812 246,50	5 146 144,75		0,50	
80	812 396,85	5 145 867,80		0,50	
81	812 593,01	5 145 513,47		0,50	
82	813 408,29	5 144 028,17		0,50	
83	813 408,78	5 144 027,28		0,50	
84	813 634,71	5 143 615,67		0,50	
85	813 774,73	5 143 358,86		0,50	
86	814 051,35	5 143 210,31		0,50	
87	814 051,34	5 143 210,31		0,50	
88	814 056,47	5 143 207,57		0,50	
89	814 224,53	5 143 164,31		0,50	
90	814 400,18	5 143 117,60		0,50	
91	814 652,27	5 143 052,54		0,50	
92	814 654,03	5 143 052,09		0,50	
93	814 840,74	5 143 003,90		0,50	
94	815 517,73	5 142 826,88		0,50	
95	815 555,22	5 142 817,07		0,50	
96	816 264,46	5 142 631,61		0,50	
97	816 288,18	5 142 625,41		0,50	

Раздел 2

Сведения о местоположении границ объекта

1	2	3	4	5	6
98	819 005,70	5 141 914,80	Аналитический метод	0,50	—
99	819 392,32	5 141 812,21		0,50	
100	819 653,91	5 141 745,30		0,50	
101	824 447,72	5 140 491,77		0,50	
102	824 660,20	5 140 434,71		0,50	
103	824 737,19	5 140 414,86		0,50	
104	824 772,34	5 140 405,79		0,50	
105	824 833,07	5 140 390,13		0,50	
106	824 849,93	5 140 385,78		0,50	
107	825 076,58	5 140 327,33		0,50	
108	825 429,34	5 140 233,59		0,50	
109	825 768,32	5 140 146,45		0,50	
110	826 977,66	5 139 830,22		0,50	
111	827 247,16	5 139 759,20		0,50	
112	827 353,41	5 139 731,60		0,50	
113	827 516,96	5 139 504,74		0,50	
114	827 711,23	5 139 231,85		0,50	
115	827 752,84	5 139 173,58		0,50	
116	827 753,14	5 139 173,16		0,50	
117	827 755,48	5 139 169,91		0,50	
118	827 776,54	5 139 140,58		0,50	
119	827 862,96	5 139 020,60		0,50	
120	827 939,17	5 138 914,90		0,50	
121	827 990,41	5 138 722,88		0,50	
122	827 990,79	5 138 721,46		0,50	
123	827 996,04	5 138 715,04		0,50	
124	828 214,48	5 138 487,22		0,50	
125	828 665,66	5 138 012,39		0,50	
126	828 840,24	5 137 826,59		0,50	
127	829 069,99	5 137 647,14		0,50	
128	830 753,99	5 136 318,55		0,50	
129	831 031,79	5 136 097,52	0,50		
130	831 338,87	5 135 857,10	0,50		
131	831 628,44	5 135 626,80	0,50		
132	831 853,10	5 135 451,40	0,50		
133	834 135,23	5 133 650,91	0,50		
134	834 368,75	5 133 465,47	0,50		
135	834 447,94	5 133 402,58	0,50		
136	834 614,63	5 133 162,74	0,50		
137	834 696,81	5 133 042,71	0,50		
138	834 699,17	5 133 039,27	0,50		
139	834 922,54	5 132 713,04	0,50		
140	835 011,84	5 132 584,42	0,50		
141	835 136,41	5 132 405,01	0,50		
142	835 360,41	5 132 079,73	0,50		
143	835 580,43	5 131 757,65	0,50		
144	835 763,12	5 131 494,92	0,50		
145	837 195,18	5 129 415,30	0,50		
146	837 361,30	5 129 171,51	0,50		
147	837 578,01	5 128 859,36	0,50		
148	837 659,14	5 128 741,55	0,50		
149	837 778,24	5 128 568,59	0,50		
150	837 807,03	5 128 526,78	0,50		
6	837 885,88	5 128 566,55	0,50		
Зона 1(3)					

Раздел 2

Сведения о местоположении границ объекта

1	2	3	4	5	6
151	811 834,96	5 147 077,95		0,50	
152	811 834,54	5 147 078,71		0,50	
153	811 834,53	5 147 078,73		0,50	
154	811 785,25	5 147 169,06		0,50	
155	811 614,33	5 147 478,03		0,50	
156	811 614,28	5 147 478,12		0,50	
157	811 464,17	5 147 752,18		0,50	
158	811 148,69	5 147 848,07		0,50	
159	810 648,04	5 148 000,86		0,50	
160	810 648,03	5 148 000,86		0,50	
161	810 647,98	5 148 000,88		0,50	
162	810 646,00	5 148 001,48		0,50	
163	810 565,60	5 148 026,02		0,50	
164	810 364,74	5 148 087,32		0,50	
165	809 982,17	5 148 204,08		0,50	
166	809 781,31	5 148 265,37		0,50	
167	808 614,32	5 148 621,52		0,50	
168	808 184,59	5 148 754,19		0,50	
169	807 932,62	5 148 829,84		0,50	
170	807 932,59	5 148 829,85		0,50	
171	807 700,63	5 148 901,68		0,50	
172	807 359,46	5 149 004,49		0,50	
173	805 042,28	5 149 711,66		0,50	
174	804 739,52	5 149 804,60		0,50	
175	804 589,11	5 150 026,38		0,50	
176	804 118,96	5 150 722,46		0,50	
177	803 954,52	5 150 965,92		0,50	
178	803 939,43	5 150 988,27	Аналитический метод	0,50	—
179	803 933,29	5 150 997,35		0,50	
180	803 822,34	5 151 161,62		0,50	
181	802 553,04	5 153 040,88		0,50	
182	802 501,42	5 153 117,31		0,50	
183	802 442,06	5 153 205,71		0,50	
184	802 284,91	5 153 439,76		0,50	
185	802 200,37	5 153 565,61		0,50	
186	802 093,62	5 153 721,70		0,50	
187	801 981,90	5 153 888,75		0,50	
188	801 789,97	5 154 170,64		0,50	
189	801 239,38	5 154 985,82		0,50	
190	801 141,38	5 155 130,91		0,50	
191	799 954,82	5 156 887,68		0,50	
192	799 720,84	5 157 236,68		0,50	
193	799 490,06	5 157 575,78		0,50	
194	799 348,59	5 157 787,83		0,50	
195	799 054,31	5 158 220,92		0,50	
196	798 474,24	5 159 079,75		0,50	
197	798 471,57	5 159 083,70		0,50	
198	798 352,43	5 159 261,36		0,50	
199	798 349,21	5 159 494,03		0,50	
200	798 344,75	5 159 908,58		0,50	
201	798 343,46	5 160 162,66		0,50	
202	798 361,11	5 160 322,25		0,50	
203	798 361,48	5 160 325,60		0,50	
204	798 361,48	5 160 325,61		0,50	
205	798 361,92	5 160 329,57		0,50	

Раздел 2

Сведения о местоположении границ объекта

1	2	3	4	5	6
206	798 361,92	5 160 329,58	Аналитический метод	0,50	—
207	798 362,39	5 160 333,78		0,50	
208	798 362,39	5 160 333,79		0,50	
209	798 362,83	5 160 337,75		0,50	
210	798 362,83	5 160 337,76		0,50	
211	798 363,68	5 160 345,48		0,50	
212	798 363,68	5 160 345,49		0,50	
213	798 364,12	5 160 349,45		0,50	
214	798 364,12	5 160 349,46		0,50	
215	798 366,04	5 160 366,79		0,50	
216	798 388,10	5 160 566,27		0,50	
217	798 350,44	5 160 900,75		0,50	
218	798 329,93	5 161 090,24		0,50	
219	798 218,69	5 162 118,25		0,50	
220	798 177,51	5 162 512,23		0,50	
221	798 175,14	5 162 626,00		0,50	
222	798 174,55	5 162 654,28		0,50	
223	798 174,41	5 162 661,23		0,50	
224	798 170,33	5 162 827,62		0,50	
225	798 169,85	5 162 847,42		0,50	
226	798 164,85	5 163 051,30		0,50	
227	798 156,85	5 163 436,03		0,50	
228	798 111,59	5 165 611,47		0,50	
229	798 111,59	5 165 611,48		0,50	
230	798 100,27	5 166 155,60		0,50	
231	798 099,78	5 166 179,51		0,50	
232	798 087,77	5 166 756,81		0,50	
233	798 087,65	5 166 762,50		0,50	
234	798 073,58	5 167 438,83		0,50	
235	798 056,29	5 168 269,95		0,50	
236	798 049,49	5 168 659,38		0,50	
237	798 049,47	5 168 660,60		0,50	
238	798 048,69	5 168 704,75		0,50	
239	798 046,69	5 168 800,66		0,50	
240	798 044,08	5 168 925,95		0,50	
241	798 042,07	5 169 022,05		0,50	
242	797 984,59	5 169 448,65		0,50	
243	797 926,33	5 169 903,14		0,50	
244	797 793,28	5 170 381,39		0,50	
245	797 792,65	5 170 427,26		0,50	
246	797 792,65	5 170 427,27	0,50		
247	797 792,14	5 170 464,30	0,50		
248	797 785,23	5 170 963,01	0,50		
249	797 784,72	5 170 999,33	0,50		
250	797 784,24	5 171 033,93	0,50		
251	797 783,70	5 171 073,15	0,50		
252	797 783,68	5 171 074,53	0,50		
253	797 783,67	5 171 075,06	0,50		
254	797 783,59	5 171 080,68	0,50		
255	797 783,00	5 171 123,32	0,50		
256	797 782,51	5 171 158,55	0,50		
257	797 782,49	5 171 160,39	0,50		
258	797 782,16	5 171 183,71	0,50		
259	797 781,71	5 171 216,31	0,50		
260	797 781,15	5 171 250,73	0,50		

Раздел 2

Сведения о местоположении границ объекта

1	2	3	4	5	6
261	797 781,13	5 171 251,65	Аналитический метод	0,50	—
262	797 781,12	5 171 252,27		0,50	
263	797 781,04	5 171 257,70		0,50	
264	797 780,28	5 171 304,16		0,50	
265	797 778,25	5 171 428,29		0,50	
266	797 776,35	5 171 566,06		0,50	
267	797 776,25	5 171 571,84		0,50	
268	797 752,61	5 171 612,54		0,50	
269	797 752,58	5 171 612,55		0,50	
270	797 630,00	5 171 823,35		0,50	
271	797 452,98	5 172 130,16		0,50	
272	797 447,26	5 172 140,18		0,50	
273	797 415,07	5 172 195,88		0,50	
274	797 377,92	5 172 260,26		0,50	
275	797 343,74	5 172 319,51		0,50	
276	797 015,26	5 172 888,82		0,50	
277	796 807,87	5 173 248,28		0,50	
278	796 575,49	5 173 651,05		0,50	
279	796 360,59	5 174 023,50		0,50	
280	796 157,28	5 174 377,14		0,50	
281	796 054,08	5 174 414,45		0,50	
282	795 761,45	5 174 520,24		0,50	
283	795 311,26	5 174 683,78		0,50	
284	794 916,01	5 174 827,37		0,50	
285	794 696,02	5 174 907,29		0,50	
286	794 646,92	5 174 925,12		0,50	
287	794 460,15	5 174 992,97		0,50	
288	793 656,54	5 175 284,90		0,50	
289	793 458,02	5 175 357,02		0,50	
290	793 261,78	5 175 428,31		0,50	
291	792 914,01	5 175 554,64		0,50	
292	792 538,05	5 175 691,22	0,50		
293	792 143,29	5 175 834,63	0,50		
294	791 682,78	5 176 002,04	0,50		
295	791 344,38	5 176 124,85	0,50		
296	791 024,74	5 176 240,97	0,50		
297	790 994,70	5 176 251,88	0,50		
298	790 536,06	5 176 418,50	0,50		
299	790 122,50	5 176 568,73	0,50		
300	789 805,99	5 176 684,80	0,50		
301	789 525,19	5 176 786,16	0,50		
302	789 306,40	5 176 866,54	0,50		
303	788 952,62	5 176 993,65	0,50		
304	788 883,46	5 177 018,76	0,50		
305	788 460,51	5 177 172,41	0,50		
306	788 177,40	5 177 276,88	0,50		
307	787 910,84	5 177 372,63	0,50		
308	787 745,86	5 177 698,48	0,50		
309	787 615,40	5 177 959,83	0,50		
310	787 607,41	5 177 975,85	0,50		
311	787 521,00	5 178 145,17	0,50		
312	787 452,85	5 178 278,70	0,50		
313	787 340,79	5 178 502,28	0,50		
314	787 247,60	5 178 688,22	0,50		
315	787 242,26	5 178 698,88	0,50		

Раздел 2

Сведения о местоположении границ объекта

1	2	3	4	5	6
316	787 138,58	5 178 904,18	Аналитический метод	0,50	—
317	787 011,06	5 179 153,47		0,50	
318	786 908,67	5 179 359,42		0,50	
319	786 705,79	5 179 761,10		0,50	
320	786 690,95	5 179 790,09		0,50	
321	786 690,78	5 179 790,43		0,50	
322	786 649,13	5 179 872,89		0,50	
323	786 523,94	5 180 118,26		0,50	
324	784 742,00	5 183 646,48		0,50	
325	784 611,56	5 183 907,52		0,50	
326	784 505,74	5 184 114,28		0,50	
327	784 505,50	5 184 114,75		0,50	
328	784 359,09	5 184 404,67		0,50	
329	784 332,92	5 184 456,48		0,50	
330	784 242,19	5 184 636,13		0,50	
331	784 136,77	5 184 844,87		0,50	
332	784 020,16	5 185 075,77		0,50	
333	784 019,97	5 185 076,15		0,50	
334	783 947,44	5 185 219,77		0,50	
335	783 803,19	5 185 508,47		0,50	
336	783 802,48	5 185 509,89		0,50	
337	783 798,16	5 185 518,54		0,50	
338	783 724,64	5 185 662,66		0,50	
339	783 724,63	5 185 662,67		0,50	
340	783 713,10	5 185 685,26		0,50	
341	783 713,10	5 185 685,27		0,50	
342	783 651,37	5 185 808,80		0,50	
343	783 516,93	5 186 072,24		0,50	
344	783 516,92	5 186 072,25		0,50	
345	783 442,55	5 186 219,52		0,50	
346	783 248,70	5 186 603,35		0,50	
347	783 045,85	5 187 005,03		0,50	
348	782 879,05	5 187 335,30		0,50	
349	782 676,19	5 187 736,98		0,50	
350	782 515,20	5 188 058,99		0,50	
351	782 432,39	5 188 221,12		0,50	
352	782 432,39	5 188 221,14		0,50	
353	782 389,14	5 188 308,14		0,50	
354	782 283,41	5 188 514,74		0,50	
355	782 283,40	5 188 514,75		0,50	
356	782 279,49	5 188 522,49	0,50		
357	782 155,52	5 188 767,97	0,50		
358	782 029,70	5 189 017,15	0,50		
359	781 905,40	5 189 266,19	0,50		
360	781 755,65	5 189 432,48	0,50		
361	781 637,28	5 189 562,42	0,50		
362	781 544,56	5 189 666,34	0,50		
363	781 339,20	5 189 892,22	0,50		
364	781 339,17	5 189 892,25	0,50		
365	781 279,12	5 189 958,85	0,50		
366	780 257,96	5 191 091,51	0,50		
367	778 486,87	5 193 055,94	0,50		
368	778 387,19	5 193 166,49	0,50		
369	778 382,77	5 193 171,40	0,50		
370	778 189,20	5 193 386,10	0,50		

Раздел 2

Сведения о местоположении границ объекта

1	2	3	4	5	6
371	777 907,96	5 193 698,03	Аналитический метод	0,50	—
372	777 626,73	5 194 009,97		0,50	
373	777 345,49	5 194 321,91		0,50	
374	777 238,39	5 194 440,70		0,50	
375	777 011,26	5 194 694,49		0,50	
376	776 797,48	5 194 929,74		0,50	
377	776 783,01	5 194 945,79		0,50	
378	776 518,20	5 195 239,51		0,50	
379	776 318,40	5 195 463,29		0,50	
380	776 096,35	5 195 707,41		0,50	
381	776 068,73	5 195 738,04		0,50	
382	775 812,07	5 196 022,72		0,50	
383	775 533,87	5 196 331,29		0,50	
384	775 242,90	5 196 654,01		0,50	
385	774 968,35	5 196 958,53		0,50	
386	774 687,11	5 197 270,47		0,50	
387	774 402,22	5 197 586,47		0,50	
388	774 372,36	5 197 619,59		0,50	
389	774 371,55	5 197 620,49		0,50	
390	774 356,25	5 197 637,45		0,50	
391	774 355,57	5 197 638,21		0,50	
392	773 304,26	5 198 804,28		0,50	
393	773 301,59	5 198 807,24		0,50	
394	773 233,47	5 198 882,81		0,50	
395	773 229,11	5 198 887,64		0,50	
396	773 113,53	5 199 015,84		0,50	
397	772 910,06	5 199 243,68		0,50	
398	772 674,93	5 199 502,31		0,50	
399	772 564,00	5 199 625,35		0,50	
400	772 563,93	5 199 625,43		0,50	
401	772 370,84	5 199 841,47		0,50	
402	772 197,34	5 200 032,04		0,50	
403	771 991,93	5 200 259,87		0,50	
404	771 922,84	5 200 336,50		0,50	
405	771 922,82	5 200 336,53		0,50	
406	771 768,20	5 200 509,90		0,50	
407	771 585,97	5 200 710,14		0,50	
408	771 585,96	5 200 710,15		0,50	
409	771 529,89	5 200 772,34		0,50	
410	771 394,26	5 200 922,78		0,50	
411	771 312,27	5 201 013,72		0,50	
412	771 118,09	5 201 229,10		0,50	
413	770 973,22	5 201 390,31	0,50		
414	770 979,42	5 201 644,04	0,50		
415	770 987,15	5 201 943,84	0,50		
416	770 993,98	5 202 152,12	0,50		
417	770 996,79	5 202 280,77	0,50		
418	771 001,98	5 202 518,25	0,50		
419	771 011,53	5 202 888,62	0,50		
420	771 015,75	5 203 052,17	0,50		
421	771 015,75	5 203 052,32	0,50		
422	771 042,47	5 204 087,66	0,50		
423	771 042,52	5 204 089,31	0,50		
424	771 067,08	5 205 041,15	0,50		
425	771 076,75	5 205 367,57	0,50		

Раздел 2

Сведения о местоположении границ объекта

1	2	3	4	5	6
426	771 081,91	5 205 615,85	Аналитический метод	0,50	—
427	771 098,67	5 206 265,42		0,50	
428	771 098,86	5 206 272,62		0,50	
429	771 104,39	5 206 486,80		0,50	
430	771 113,39	5 206 787,09		0,50	
431	771 119,24	5 207 062,39		0,50	
432	771 125,43	5 207 302,09		0,50	
433	771 130,79	5 207 510,01		0,50	
434	771 131,75	5 207 547,08		0,50	
435	771 137,27	5 207 759,27		0,50	
436	771 137,39	5 207 763,67		0,50	
437	771 390,82	5 207 968,80		0,50	
438	771 713,45	5 208 229,85		0,50	
439	772 047,73	5 208 500,32		0,50	
440	772 382,01	5 208 770,80		0,50	
441	772 716,29	5 209 041,27		0,50	
442	772 869,72	5 209 165,42		0,50	
443	773 050,56	5 209 311,74		0,50	
444	773 369,25	5 209 569,60		0,50	
445	773 608,44	5 209 761,51		0,50	
446	773 895,80	5 209 877,27		0,50	
447	774 201,30	5 209 998,89		0,50	
448	774 507,84	5 210 120,93		0,50	
449	774 793,63	5 210 233,28		0,50	
450	775 096,50	5 210 464,69		0,50	
451	775 415,15	5 210 706,43		0,50	
452	775 711,00	5 210 931,22		0,50	
453	775 701,11	5 211 212,24		0,50	
454	775 687,02	5 211 601,99		0,50	
455	775 672,92	5 211 991,73		0,50	
456	775 656,29	5 212 451,43		0,50	
457	775 642,92	5 212 821,19		0,50	
458	775 639,93	5 212 903,84		0,50	
459	775 635,90	5 213 015,38		0,50	
460	775 628,10	5 213 230,92		0,50	
461	775 599,18	5 214 030,40		0,50	
462	775 584,72	5 214 430,15		0,50	
463	775 557,06	5 215 194,82		0,50	
464	775 556,64	5 215 206,50		0,50	
465	775 555,01	5 215 251,56		0,50	
466	775 554,72	5 215 259,60		0,50	
467	775 554,46	5 215 266,70		0,50	
468	775 550,33	5 215 380,98		0,50	
469	775 549,97	5 215 390,77		0,50	
470	775 540,98	5 215 639,35		0,50	
471	775 527,61	5 216 009,11		0,50	
472	775 513,87	5 216 388,86		0,50	
473	775 499,78	5 216 778,57		0,50	
474	775 489,56	5 217 083,70	0,50		
475	775 343,38	5 217 284,33	0,50		
476	775 114,82	5 217 600,26	0,50		
477	775 067,90	5 217 665,11	0,50		
478	774 880,35	5 217 924,34	0,50		
479	774 791,46	5 218 047,18	0,50		
480	774 651,73	5 218 240,30	0,50		

Раздел 2

Сведения о местоположении границ объекта

1	2	3	4	5	6
481	774 429,00	5 218 548,19		0,50	
482	774 376,82	5 218 620,32		0,50	
483	774 360,49	5 218 642,88		0,50	
484	774 354,13	5 218 651,67		0,50	
485	774 231,91	5 218 820,61		0,50	
486	774 231,90	5 218 820,62		0,50	
487	774 200,39	5 218 864,17		0,50	
488	774 074,77	5 219 037,80		0,50	
489	773 971,79	5 219 180,14		0,50	
490	773 743,18	5 219 496,12		0,50	
491	773 362,25	5 220 022,64		0,50	
492	773 326,38	5 220 072,98		0,50	
493	773 321,67	5 220 079,59		0,50	
494	773 246,09	5 220 185,65		0,50	
495	773 224,48	5 220 218,23		0,50	
496	772 994,88	5 220 567,01		0,50	
497	772 934,07	5 220 660,04		0,50	
498	772 756,78	5 220 932,70		0,50	
499	772 633,80	5 221 028,53		0,50	
500	772 630,97	5 221 030,74		0,50	
501	772 587,96	5 221 064,25		0,50	
502	772 558,79	5 221 087,26		0,50	
503	772 558,79	5 221 087,27		0,50	
504	772 532,97	5 221 107,63		0,50	
505	772 529,25	5 221 110,57		0,50	
506	772 498,48	5 221 134,84		0,50	
507	772 483,59	5 221 146,58		0,50	
508	772 391,82	5 221 218,98	Аналитический метод	0,50	—
509	772 277,17	5 221 310,54		0,50	
510	772 275,64	5 221 314,35		0,50	
511	772 156,57	5 221 613,14		0,50	
512	772 102,26	5 221 750,46		0,50	
513	772 061,99	5 221 852,27		0,50	
514	772 024,34	5 221 947,49		0,50	
515	771 948,18	5 222 140,08		0,50	
516	771 945,70	5 222 146,35		0,50	
517	771 937,03	5 222 168,26		0,50	
518	771 934,69	5 222 174,17		0,50	
519	771 929,89	5 222 185,96		0,50	
520	771 851,18	5 222 384,99		0,50	
521	771 733,52	5 222 682,47		0,50	
522	771 677,17	5 222 827,56		0,50	
523	771 660,51	5 222 870,45		0,50	
524	771 633,25	5 222 902,82		0,50	
525	771 470,45	5 223 096,12		0,50	
526	771 444,42	5 223 127,03		0,50	
527	771 439,64	5 223 170,28		0,50	
528	771 421,04	5 223 338,49		0,50	
529	771 415,95	5 223 384,54		0,50	
530	771 416,17	5 223 386,34		0,50	
531	771 416,28	5 223 388,14		0,50	
532	771 430,44	5 223 424,42		0,50	
533	771 490,00	5 223 576,99		0,50	
534	771 517,46	5 223 647,34		0,50	
535	771 551,02	5 223 733,31		0,50	

Раздел 2

Сведения о местоположении границ объекта

1	2	3	4	5	6
536	771 489,41	5 223 922,98	Аналитический метод	0,50	—
537	771 491,66	5 223 928,28		0,50	
538	771 492,78	5 223 933,91		0,50	
539	771 492,73	5 223 939,66		0,50	
540	771 491,53	5 223 945,28		0,50	
541	771 489,20	5 223 950,54		0,50	
542	771 485,86	5 223 955,22		0,50	
543	771 481,64	5 223 959,12		0,50	
544	771 476,71	5 223 962,09		0,50	
545	771 475,43	5 223 966,03		0,50	
546	771 447,02	5 223 972,45		0,50	
547	771 438,50	5 223 974,38		0,50	
548	771 428,49	5 223 976,64		0,50	
549	771 354,89	5 223 993,27		0,50	
550	771 345,90	5 223 995,30		0,50	
551	771 319,15	5 224 001,34		0,50	
552	771 311,92	5 224 002,98		0,50	
553	771 269,24	5 224 012,62		0,50	
554	771 223,33	5 224 022,99		0,50	
555	771 160,21	5 224 037,25		0,50	
556	771 137,88	5 224 042,30		0,50	
557	771 135,94	5 224 044,21		0,50	
558	771 125,75	5 224 054,33		0,50	
559	771 025,18	5 224 154,10		0,50	
560	771 023,24	5 224 156,03		0,50	
561	770 999,62	5 224 407,49		0,50	
562	770 969,75	5 224 703,27		0,50	
563	771 044,14	5 224 772,24		0,50	
564	771 090,80	5 224 815,50		0,50	
565	771 122,17	5 224 844,58		0,50	
566	771 146,02	5 224 866,70		0,50	
567	771 183,05	5 224 901,03		0,50	
568	771 220,17	5 224 935,45		0,50	
569	771 221,66	5 224 936,86		0,50	
570	771 217,67	5 224 984,65		0,50	
571	771 214,50	5 225 022,74		0,50	
572	771 188,81	5 225 330,70		0,50	
573	771 169,19	5 225 564,81		0,50	
574	771 166,52	5 225 598,45		0,50	
575	771 147,65	5 225 836,14		0,50	
576	771 146,33	5 225 839,25		0,50	
577	771 056,51	5 226 050,99		0,50	
578	771 041,46	5 226 086,49		0,50	
579	771 039,92	5 226 090,29		0,50	
580	771 037,65	5 226 093,70		0,50	
581	771 034,72	5 226 096,58		0,50	
582	771 032,09	5 226 098,26		0,50	
583	771 031,27	5 226 098,79		0,50	
584	771 000,77	5 226 129,52		0,50	
585	770 897,55	5 226 233,51		0,50	
586	770 868,49	5 226 262,79		0,50	
587	770 867,67	5 226 264,10		0,50	
588	770 853,72	5 226 286,44		0,50	
589	770 781,60	5 226 401,90		0,50	
590	770 736,07	5 226 474,80		0,50	

Раздел 2

Сведения о местоположении границ объекта

1	2	3	4	5	6
591	770 699,57	5 226 533,24	Аналитический метод	0,50	—
592	770 677,39	5 226 574,48		0,50	
593	770 554,93	5 226 802,19		0,50	
594	770 524,47	5 226 858,83		0,50	
595	770 505,59	5 226 921,22		0,50	
596	770 444,72	5 227 122,37		0,50	
597	770 361,16	5 227 407,19		0,50	
598	770 326,30	5 227 451,04		0,50	
599	770 264,12	5 227 528,63		0,50	
600	770 203,50	5 227 605,50		0,50	
601	770 180,45	5 227 634,50		0,50	
602	770 056,69	5 227 791,45		0,50	
603	770 036,85	5 227 816,85		0,50	
604	770 005,12	5 227 857,09		0,50	
605	769 920,43	5 227 965,57		0,50	
606	769 882,41	5 228 014,43		0,50	
607	769 882,36	5 228 014,63		0,50	
608	769 879,05	5 228 018,87		0,50	
609	769 760,92	5 228 216,58		0,50	
610	769 731,63	5 228 265,59		0,50	
611	769 727,25	5 228 272,92		0,50	
612	769 692,52	5 228 349,73		0,50	
613	769 690,21	5 228 354,86		0,50	
614	769 652,47	5 228 438,35		0,50	
615	769 638,69	5 228 468,81		0,50	
616	769 621,58	5 228 506,67		0,50	
617	769 608,24	5 228 536,61		0,50	
618	769 577,88	5 228 604,74		0,50	
619	769 548,71	5 228 670,19		0,50	
620	769 519,41	5 228 735,93		0,50	
621	769 488,78	5 228 804,66		0,50	
622	769 410,13	5 228 984,33		0,50	
623	769 324,83	5 229 363,65		0,50	
624	769 316,20	5 229 403,15		0,50	
625	769 287,16	5 229 535,97		0,50	
626	769 273,29	5 229 599,43		0,50	
627	769 236,36	5 229 768,36		0,50	
628	769 229,79	5 229 778,01		0,50	
629	769 213,14	5 229 800,27		0,50	
630	769 211,41	5 229 802,59		0,50	
631	769 055,13	5 230 011,49		0,50	
632	769 054,23	5 230 012,70		0,50	
633	769 040,61	5 230 030,90		0,50	
634	768 976,07	5 230 079,89		0,50	
635	768 976,06	5 230 079,90		0,50	
636	768 888,57	5 230 146,31	0,50		
637	768 888,57	5 230 146,32	0,50		
638	768 867,19	5 230 162,54	0,50		
639	768 865,88	5 230 163,53	0,50		
640	768 801,05	5 230 212,65	0,50		
641	768 784,10	5 230 225,50	0,50		
642	768 633,28	5 230 339,57	0,50		
643	768 600,12	5 230 395,12	0,50		
644	768 599,60	5 230 395,99	0,50		
645	768 468,78	5 230 615,14	0,50		

Раздел 2

Сведения о местоположении границ объекта

1	2	3	4	5	6
646	768 308,60	5 230 887,07	Аналитический метод	0,50	—
647	768 315,84	5 230 975,70		0,50	
648	768 316,37	5 230 982,09		0,50	
649	768 320,67	5 231 034,72		0,50	
650	768 338,16	5 231 248,78		0,50	
651	768 357,36	5 231 491,47		0,50	
652	768 470,96	5 231 789,19		0,50	
653	768 568,66	5 232 038,88		0,50	
654	768 566,87	5 232 184,17		0,50	
655	768 566,81	5 232 189,66		0,50	
656	768 564,41	5 232 384,83		0,50	
657	768 561,02	5 232 622,01		0,50	
658	768 651,52	5 232 862,42		0,50	
659	768 755,60	5 233 143,81		0,50	
660	768 843,35	5 233 377,57		0,50	
661	768 903,76	5 233 535,29		0,50	
662	768 969,58	5 233 609,19		0,50	
663	768 970,63	5 233 610,38		0,50	
664	769 032,99	5 233 680,40		0,50	
665	769 034,95	5 233 682,60		0,50	
666	769 143,86	5 233 804,90		0,50	
667	769 225,97	5 233 898,00		0,50	
668	769 236,47	5 233 909,90		0,50	
669	769 375,34	5 234 067,34		0,50	
670	769 539,93	5 234 252,39		0,50	
671	769 557,03	5 234 271,62		0,50	
672	769 464,93	5 234 299,73		0,50	
673	769 445,02	5 234 277,35		0,50	
674	769 309,99	5 234 125,53		0,50	
675	769 117,68	5 233 911,10		0,50	
676	769 056,02	5 233 842,13		0,50	
677	769 047,86	5 233 832,94		0,50	
678	769 047,00	5 233 831,98		0,50	
679	768 973,94	5 233 749,73		0,50	
680	768 972,94	5 233 748,61		0,50	
681	768 891,90	5 233 657,30		0,50	
682	768 859,74	5 233 621,13		0,50	
683	768 825,66	5 233 582,80		0,50	
684	768 761,43	5 233 408,32		0,50	
685	768 673,68	5 233 174,55		0,50	
686	768 567,00	5 232 894,49		0,50	
687	768 470,99	5 232 638,07		0,50	
688	768 474,02	5 232 383,65		0,50	
689	768 477,23	5 232 152,67		0,50	
690	768 477,33	5 232 145,98		0,50	
691	768 478,59	5 232 055,06		0,50	
692	768 389,33	5 231 820,71		0,50	
693	768 268,61	5 231 511,69		0,50	
694	768 248,04	5 231 255,97		0,50	
695	768 241,07	5 231 166,46		0,50	
696	768 238,83	5 231 137,69		0,50	
697	768 217,66	5 230 866,02		0,50	
698	768 393,49	5 230 570,57		0,50	
699	768 517,30	5 230 359,79		0,50	
700	768 517,81	5 230 358,92		0,50	

Раздел 2

Сведения о местоположении границ объекта

1	2	3	4	5	6
701	768 564,96	5 230 278,63	Аналитический метод	0,50	—
702	768 627,63	5 230 231,01		0,50	
703	768 779,08	5 230 115,95		0,50	
704	768 866,89	5 230 049,48		0,50	
705	768 866,89	5 230 049,47		0,50	
706	768 954,71	5 229 982,99		0,50	
707	768 954,72	5 229 982,99		0,50	
708	768 975,83	5 229 967,01		0,50	
709	769 064,68	5 229 848,04		0,50	
710	769 065,28	5 229 847,24		0,50	
711	769 153,59	5 229 729,01		0,50	
712	769 170,08	5 229 655,41		0,50	
713	769 208,78	5 229 482,75		0,50	
714	769 239,69	5 229 344,80		0,50	
715	769 324,37	5 228 956,05		0,50	
716	769 409,13	5 228 769,17		0,50	
717	769 479,89	5 228 610,39		0,50	
718	769 490,12	5 228 587,45		0,50	
719	769 502,07	5 228 560,63		0,50	
720	769 506,35	5 228 551,03		0,50	
721	769 536,07	5 228 484,34		0,50	
722	769 541,94	5 228 471,17		0,50	
723	769 546,90	5 228 459,89		0,50	
724	769 647,31	5 228 231,34		0,50	
725	769 680,90	5 228 175,02		0,50	
726	769 799,42	5 227 976,31		0,50	
727	769 803,04	5 227 970,24		0,50	
728	769 915,53	5 227 829,40		0,50	
729	769 931,70	5 227 808,89		0,50	
730	769 952,94	5 227 781,95		0,50	
731	769 983,10	5 227 743,88		0,50	
732	769 988,22	5 227 737,45		0,50	
733	770 111,98	5 227 580,51		0,50	
734	770 135,05	5 227 551,00		0,50	
735	770 195,41	5 227 474,46		0,50	
736	770 254,04	5 227 398,84		0,50	
737	770 280,30	5 227 365,25		0,50	
738	770 335,70	5 227 181,75		0,50	
739	770 361,14	5 227 097,50		0,50	
740	770 441,02	5 226 824,32		0,50	
741	770 444,85	5 226 817,19		0,50	
742	770 621,66	5 226 488,12		0,50	
743	770 797,68	5 226 206,63		0,50	
744	770 806,09	5 226 198,18		0,50	
745	770 821,14	5 226 183,06		0,50	
746	770 850,51	5 226 153,56		0,50	
747	770 947,77	5 226 055,87		0,50	
748	770 964,32	5 226 039,25		0,50	
749	770 975,81	5 226 012,10		0,50	
750	770 980,67	5 226 000,62		0,50	
751	771 059,54	5 225 814,35		0,50	
752	771 079,47	5 225 589,39		0,50	
753	771 082,29	5 225 557,51		0,50	
754	771 104,96	5 225 287,98		0,50	
755	771 106,60	5 225 268,49		0,50	

Раздел 2

Сведения о местоположении границ объекта

1	2	3	4	5	6
756	771 118,59	5 225 125,94	Аналитический метод	0,50	—
757	771 123,89	5 225 062,92		0,50	
758	771 131,54	5 224 971,98		0,50	
759	771 090,98	5 224 934,34		0,50	
760	771 085,06	5 224 928,84		0,50	
761	771 077,82	5 224 922,11		0,50	
762	771 045,25	5 224 891,89		0,50	
763	771 000,77	5 224 850,61		0,50	
764	770 879,84	5 224 738,37		0,50	
765	770 879,05	5 224 737,64		0,50	
766	770 891,17	5 224 613,18		0,50	
767	770 912,04	5 224 398,84		0,50	
768	770 940,21	5 224 112,69		0,50	
769	770 960,11	5 224 093,03		0,50	
770	771 037,81	5 224 016,27		0,50	
771	771 093,61	5 223 961,14		0,50	
772	771 214,69	5 223 934,85		0,50	
773	771 240,45	5 223 929,26		0,50	
774	771 286,32	5 223 919,30		0,50	
775	771 307,57	5 223 914,69		0,50	
776	771 322,17	5 223 911,52		0,50	
777	771 378,52	5 223 899,29		0,50	
778	771 382,37	5 223 898,45		0,50	
779	771 408,45	5 223 892,79		0,50	
780	771 457,40	5 223 734,88		0,50	
781	771 445,44	5 223 704,59		0,50	
782	771 411,25	5 223 617,98		0,50	
783	771 407,36	5 223 608,12		0,50	
784	771 407,23	5 223 607,80		0,50	
785	771 386,79	5 223 556,01		0,50	
786	771 324,70	5 223 398,73		0,50	
787	771 356,87	5 223 111,34		0,50	
788	771 357,29	5 223 107,54		0,50	
789	771 359,19	5 223 090,60		0,50	
790	771 437,62	5 222 996,97		0,50	
791	771 582,53	5 222 823,96		0,50	
792	771 652,43	5 222 650,41		0,50	
793	771 747,51	5 222 409,57		0,50	
794	771 797,49	5 222 283,21		0,50	
795	771 829,49	5 222 202,41		0,50	
796	771 832,97	5 222 193,47	0,50		
797	771 844,44	5 222 164,47	0,50		
798	771 852,53	5 222 144,00	0,50		
799	771 861,90	5 222 120,32	0,50		
800	772 075,14	5 221 581,10	0,50		
801	772 203,03	5 221 255,22	0,50		
802	772 337,62	5 221 150,28	0,50		
803	772 464,72	5 221 050,02	0,50		
804	772 508,99	5 221 015,09	0,50		
805	772 528,92	5 220 999,36	0,50		
806	772 528,93	5 220 999,36	0,50		
807	772 533,76	5 220 995,55	0,50		
808	772 627,40	5 220 920,75	0,50		
809	772 689,54	5 220 871,11	0,50		
810	772 694,59	5 220 863,47	0,50		

Раздел 2

Сведения о местоположении границ объекта

1	2	3	4	5	6
811	772 709,51	5 220 840,93	Аналитический метод	0,50	—
812	772 850,22	5 220 628,21		0,50	
813	772 900,28	5 220 551,81		0,50	
814	772 947,25	5 220 479,95		0,50	
815	772 952,17	5 220 471,81		0,50	
816	772 963,70	5 220 454,11		0,50	
817	773 133,44	5 220 193,47		0,50	
818	773 171,62	5 220 134,38		0,50	
819	773 291,36	5 219 971,36		0,50	
820	773 484,72	5 219 704,09		0,50	
821	773 672,30	5 219 444,82		0,50	
822	773 900,90	5 219 128,85		0,50	
823	774 012,30	5 218 974,87		0,50	
824	774 084,71	5 218 874,79		0,50	
825	774 084,71	5 218 874,78		0,50	
826	774 129,50	5 218 812,88		0,50	
827	774 271,45	5 218 616,68		0,50	
828	774 358,10	5 218 496,91		0,50	
829	774 580,83	5 218 189,02		0,50	
830	774 809,45	5 217 873,06		0,50	
831	774 982,27	5 217 634,18		0,50	
832	774 982,28	5 217 634,18		0,50	
833	775 062,02	5 217 524,25		0,50	
834	775 076,97	5 217 503,59		0,50	
835	775 243,71	5 217 273,10		0,50	
836	775 401,70	5 217 053,48		0,50	
837	775 416,50	5 216 664,72		0,50	
838	775 429,87	5 216 295,00		0,50	
839	775 444,70	5 215 885,27		0,50	
840	775 447,91	5 215 791,72		0,50	
841	775 447,91	5 215 791,71		0,50	
842	775 449,97	5 215 734,87		0,50	
843	775 458,07	5 215 515,52		0,50	
844	775 468,99	5 215 213,56		0,50	
845	775 469,87	5 215 189,43		0,50	
846	775 472,17	5 215 125,77		0,50	
847	775 497,47	5 214 426,23		0,50	
848	775 510,13	5 214 076,46		0,50	
849	775 536,15	5 213 356,93		0,50	
850	775 548,80	5 213 007,16		0,50	
851	775 549,94	5 212 975,80		0,50	
852	775 562,54	5 212 627,40		0,50	
853	775 574,11	5 212 307,61		0,50	
854	775 587,12	5 211 947,85		0,50	
855	775 601,22	5 211 558,10		0,50	
856	775 609,16	5 211 338,24		0,50	
857	775 622,64	5 210 973,11	0,50		
858	775 455,43	5 210 846,59	0,50		
859	775 216,41	5 210 665,26	0,50		
860	774 965,51	5 210 474,92	0,50		
861	774 749,04	5 210 312,31	0,50		
862	774 478,01	5 210 203,07	0,50		
863	774 152,92	5 210 073,63	0,50		
864	773 827,79	5 209 944,21	0,50		
865	773 562,55	5 209 839,94	0,50		

Раздел 2

Сведения о местоположении границ объекта

1	2	3	4	5	6
866	773 323,35	5 209 644,67	Аналитический метод	0,50	—
867	773 012,44	5 209 393,10		0,50	
868	772 701,49	5 209 141,54		0,50	
869	772 413,85	5 208 908,88		0,50	
870	772 134,01	5 208 682,42		0,50	
871	771 854,15	5 208 455,98		0,50	
872	771 574,26	5 208 229,54		0,50	
873	771 306,05	5 208 012,53		0,50	
874	771 051,04	5 207 806,26		0,50	
875	771 041,72	5 207 444,15		0,50	
876	771 032,69	5 207 094,34		0,50	
877	771 031,37	5 207 050,84		0,50	
878	771 023,42	5 206 789,41		0,50	
879	771 017,19	5 206 501,16		0,50	
880	771 016,18	5 206 454,42		0,50	
881	771 011,22	5 206 262,41		0,50	
882	771 011,09	5 206 257,39		0,50	
883	771 005,73	5 206 049,62		0,50	
884	770 995,29	5 205 644,83		0,50	
885	770 994,11	5 205 606,34		0,50	
886	770 986,78	5 205 369,89		0,50	
887	770 979,79	5 205 051,31		0,50	
888	770 978,77	5 205 004,91		0,50	
889	770 978,26	5 204 992,07		0,50	
890	770 978,18	5 204 988,85		0,50	
891	770 969,61	5 204 650,08		0,50	
892	770 960,33	5 204 290,20		0,50	
893	770 952,17	5 203 973,70		0,50	
894	770 952,13	5 203 972,14		0,50	
895	770 950,28	5 203 900,33		0,50	
896	770 949,61	5 203 874,59		0,50	
897	770 949,43	5 203 867,59		0,50	
898	770 947,73	5 203 801,72		0,50	
899	770 947,70	5 203 800,68		0,50	
900	770 939,69	5 203 490,47		0,50	
901	770 928,41	5 203 053,43		0,50	
902	770 928,41	5 203 053,28		0,50	
903	770 920,47	5 202 745,72		0,50	
904	770 911,18	5 202 385,84		0,50	
905	770 909,04	5 202 302,82		0,50	
906	770 901,90	5 202 025,96		0,50	
907	770 893,26	5 201 691,08		0,50	
908	770 884,30	5 201 357,45	0,50		
909	771 056,22	5 201 167,28	0,50		
910	771 247,05	5 200 955,63	0,50		
911	771 321,35	5 200 873,21	0,50		
912	771 324,16	5 200 870,09	0,50		
913	771 501,46	5 200 673,45	0,50		
914	771 524,18	5 200 648,01	0,50		
915	771 701,35	5 200 449,63	0,50		
916	771 857,56	5 200 278,24	0,50		
917	771 876,54	5 200 257,41	0,50		
918	772 110,79	5 199 997,57	0,50		
919	772 303,99	5 199 781,21	0,50		
920	772 500,09	5 199 565,57	0,50		

Раздел 2

Сведения о местоположении границ объекта

1	2	3	4	5	6
921	772 522,70	5 199 540,70	Аналитический метод	0,50	—
922	772 773,76	5 199 262,24		0,50	
923	773 028,21	5 198 980,01		0,50	
924	773 187,67	5 198 803,13		0,50	
925	773 189,78	5 198 800,80		0,50	
926	774 374,91	5 197 486,30		0,50	
927	774 375,63	5 197 485,49		0,50	
928	774 387,38	5 197 472,47		0,50	
929	774 388,12	5 197 471,65		0,50	
930	774 394,03	5 197 465,09		0,50	
931	774 394,83	5 197 464,21		0,50	
932	774 420,19	5 197 436,08		0,50	
933	774 421,04	5 197 435,13		0,50	
934	775 943,58	5 195 746,40		0,50	
935	776 198,83	5 195 463,28		0,50	
936	776 433,19	5 195 203,33		0,50	
937	776 704,34	5 194 902,56		0,50	
938	776 726,02	5 194 878,33		0,50	
939	776 944,42	5 194 634,23		0,50	
940	777 171,89	5 194 383,78		0,50	
941	777 199,95	5 194 352,89		0,50	
942	777 471,11	5 194 052,13		0,50	
943	777 742,30	5 193 751,34		0,50	
944	778 013,49	5 193 450,54		0,50	
945	778 284,59	5 193 149,64		0,50	
946	778 331,08	5 193 098,11		0,50	
947	778 336,91	5 193 091,65		0,50	
948	778 555,88	5 192 848,95		0,50	
949	778 827,08	5 192 548,15		0,50	
950	779 098,27	5 192 247,35		0,50	
951	779 366,11	5 191 950,27		0,50	
952	779 630,61	5 191 656,90		0,50	
953	779 901,81	5 191 356,10		0,50	
954	780 129,59	5 191 103,45		0,50	
955	780 169,65	5 191 059,02		0,50	
956	780 440,85	5 190 758,22		0,50	
957	780 926,23	5 190 219,61		0,50	
958	780 983,23	5 190 156,62		0,50	
959	781 254,38	5 189 855,87		0,50	
960	781 477,72	5 189 606,07		0,50	
961	781 569,97	5 189 504,81		0,50	
962	781 659,54	5 189 406,49		0,50	
963	781 830,52	5 189 214,98		0,50	
964	781 942,68	5 188 995,64		0,50	
965	782 208,23	5 188 469,51		0,50	
966	782 308,80	5 188 267,58	0,50		
967	782 352,53	5 188 182,34	0,50		
968	782 409,27	5 188 071,75	0,50		
969	782 578,27	5 187 737,10	0,50		
970	783 439,43	5 186 031,58	0,50		
971	783 571,03	5 185 768,23	0,50		
972	783 607,56	5 185 696,66	0,50		
973	783 632,85	5 185 647,10	0,50		
974	783 717,47	5 185 477,79	0,50		
975	783 796,27	5 185 323,49	0,50		

Раздел 2

Сведения о местоположении границ объекта

1	2	3	4	5	6
976	783 796,80	5 185 322,45	Аналитический метод	0,50	—
977	783 887,84	5 185 144,02		0,50	
978	783 921,05	5 185 078,25		0,50	
979	783 921,10	5 185 078,15		0,50	
980	784 214,74	5 184 496,72		0,50	
981	784 293,81	5 184 340,15		0,50	
982	784 312,76	5 184 302,64		0,50	
983	784 415,23	5 184 099,72		0,50	
984	784 424,64	5 184 080,84		0,50	
985	784 531,22	5 183 866,95		0,50	
986	784 669,69	5 183 595,63		0,50	
987	784 681,27	5 183 572,94		0,50	
988	786 416,78	5 180 136,44		0,50	
989	786 421,56	5 180 126,88		0,50	
990	786 568,80	5 179 832,32		0,50	
991	786 609,92	5 179 750,90		0,50	
992	786 625,38	5 179 720,28		0,50	
993	786 828,15	5 179 318,77		0,50	
994	786 937,48	5 179 105,39		0,50	
995	787 064,67	5 178 850,44		0,50	
996	787 154,89	5 178 671,80		0,50	
997	787 327,44	5 178 333,23		0,50	
998	787 503,22	5 177 985,16		0,50	
999	787 667,75	5 177 659,37		0,50	
1000	787 847,99	5 177 301,69		0,50	
1001	788 204,54	5 177 172,54		0,50	
1002	788 900,02	5 176 919,89		0,50	
1003	789 031,68	5 176 871,54		0,50	
1004	789 275,67	5 176 781,95		0,50	
1005	789 461,11	5 176 715,33		0,50	
1006	789 624,70	5 176 655,28	0,50		
1007	789 624,71	5 176 655,28	0,50		
1008	789 626,27	5 176 654,71	0,50		
1009	790 009,15	5 176 516,97	0,50		
1010	790 375,72	5 176 383,80	0,50		
1011	790 742,28	5 176 250,64	0,50		
1012	790 854,07	5 176 210,03	0,50		
1013	790 969,03	5 176 168,27	0,50		
1014	790 999,08	5 176 157,35	0,50		
1015	791 108,84	5 176 117,48	0,50		
1016	791 419,01	5 176 004,80	0,50		
1017	792 133,33	5 175 745,30	0,50		
1018	793 233,02	5 175 345,81	0,50		
1019	793 461,76	5 175 262,72	0,50		
1020	793 599,58	5 175 212,65	0,50		
1021	793 966,14	5 175 079,49	0,50		
1022	794 323,30	5 174 949,74	0,50		
1023	794 549,68	5 174 867,50	0,50		
1024	794 599,12	5 174 849,54	0,50		
1025	794 689,87	5 174 816,57	0,50		
1026	795 413,59	5 174 553,66	0,50		
1027	795 780,13	5 174 420,51	0,50		
1028	796 054,11	5 174 320,55	0,50		
1029	796 096,79	5 174 304,97	0,50		
1030	796 282,59	5 173 983,89	0,50		

Раздел 2

Сведения о местоположении границ объекта

1	2	3	4	5	6
1031	796 477,45	5 173 646,10	Аналитический метод	0,50	—
1032	796 672,38	5 173 308,30		0,50	
1033	796 867,28	5 172 970,49		0,50	
1034	797 062,19	5 172 632,68		0,50	
1035	797 252,09	5 172 303,54		0,50	
1036	797 383,96	5 172 074,99		0,50	
1037	797 394,21	5 172 057,22		0,50	
1038	797 589,39	5 171 718,93		0,50	
1039	797 645,39	5 171 620,87		0,50	
1040	797 687,36	5 171 547,38		0,50	
1041	797 688,00	5 171 486,08		0,50	
1042	797 688,33	5 171 453,86		0,50	
1043	797 689,17	5 171 403,77		0,50	
1044	797 689,54	5 171 371,39		0,50	
1045	797 689,58	5 171 367,78		0,50	
1046	797 690,08	5 171 324,02		0,50	
1047	797 690,18	5 171 314,74		0,50	
1048	797 690,86	5 171 255,45		0,50	
1049	797 691,32	5 171 215,06		0,50	
1050	797 691,53	5 171 200,19		0,50	
1051	797 691,65	5 171 191,55		0,50	
1052	797 692,37	5 171 139,77		0,50	
1053	797 694,74	5 170 968,87		0,50	
1054	797 694,89	5 170 957,64		0,50	
1055	797 701,27	5 170 500,25		0,50	
1056	797 701,40	5 170 490,66		0,50	
1057	797 701,39	5 170 490,66		0,50	
1058	797 701,87	5 170 457,57		0,50	
1059	797 701,87	5 170 457,56		0,50	
1060	797 703,48	5 170 368,83		0,50	
1061	797 837,82	5 169 885,08		0,50	
1062	797 876,68	5 169 599,50		0,50	
1063	797 915,07	5 169 307,15		0,50	
1064	797 952,04	5 169 015,15		0,50	
1065	797 953,84	5 168 928,37		0,50	
1066	797 956,18	5 168 815,56		0,50	
1067	797 958,28	5 168 714,36		0,50	
1068	797 960,14	5 168 627,20		0,50	
1069	797 960,17	5 168 626,11		0,50	
1070	797 967,58	5 168 334,46		0,50	
1071	797 986,55	5 167 423,13		0,50	
1072	797 986,55	5 167 423,12		0,50	
1073	797 998,47	5 166 849,43		0,50	
1074	797 998,59	5 166 843,74		0,50	
1075	798 003,77	5 166 594,90		0,50	
1076	798 011,74	5 166 204,28	0,50		
1077	798 012,71	5 166 157,64	0,50		
1078	798 020,26	5 165 805,07	0,50		
1079	798 023,28	5 165 649,78	0,50		
1080	798 023,30	5 165 648,74	0,50		
1081	798 024,25	5 165 611,72	0,50		
1082	798 024,25	5 165 611,69	0,50		
1083	798 068,98	5 163 460,58	0,50		
1084	798 077,09	5 163 070,72	0,50		
1085	798 080,41	5 162 876,01	0,50		

Раздел 2

Сведения о местоположении границ объекта


1	2	3	4	5	6
1086	798 080,79	5 162 854,09	Аналитический метод	0,50	—
1087	798 083,58	5 162 690,77		0,50	
1088	798 084,39	5 162 642,15		0,50	
1089	798 084,92	5 162 616,33		0,50	
1090	798 087,43	5 162 506,39		0,50	
1091	798 143,66	5 161 999,93		0,50	
1092	798 242,12	5 161 090,14		0,50	
1093	798 262,54	5 160 901,47		0,50	
1094	798 297,46	5 160 566,44		0,50	
1095	798 275,46	5 160 367,77		0,50	
1096	798 274,53	5 160 359,33		0,50	
1097	798 274,53	5 160 359,32		0,50	
1098	798 274,09	5 160 355,36		0,50	
1099	798 274,09	5 160 355,35		0,50	
1100	798 273,24	5 160 347,68		0,50	
1101	798 273,24	5 160 347,67		0,50	
1102	798 272,80	5 160 343,71		0,50	
1103	798 272,80	5 160 343,70		0,50	
1104	798 272,33	5 160 339,46		0,50	
1105	798 272,33	5 160 339,45		0,50	
1106	798 271,89	5 160 335,48		0,50	
1107	798 271,52	5 160 332,13		0,50	
1108	798 253,24	5 160 167,08		0,50	
1109	798 257,95	5 159 860,03		0,50	
1110	798 261,20	5 159 555,14		0,50	
1111	798 263,93	5 159 233,68		0,50	
1112	798 396,27	5 159 039,12		0,50	
1113	798 475,18	5 158 922,31		0,50	
1114	799 067,89	5 158 044,79		0,50	
1115	799 273,85	5 157 737,35		0,50	
1116	799 445,76	5 157 485,33		0,50	
1117	799 672,41	5 157 149,77		0,50	
1118	799 899,10	5 156 814,14		0,50	
1119	801 132,67	5 154 987,78		0,50	
1120	801 698,53	5 154 149,96		0,50	
1121	801 720,87	5 154 116,62		0,50	
1122	801 907,32	5 153 838,37		0,50	
1123	802 018,33	5 153 675,63		0,50	
1124	802 079,22	5 153 586,37		0,50	
1125	802 350,65	5 153 184,51		0,50	
1126	802 429,03	5 153 068,44		0,50	
1127	802 443,78	5 153 046,60	0,50		
1128	802 449,26	5 153 038,49	0,50		
1129	803 637,99	5 151 278,53	0,50		
1130	803 828,48	5 150 996,51	0,50		
1131	803 900,46	5 150 889,63	0,50		
1132	803 914,41	5 150 868,96	0,50		
1133	804 054,98	5 150 661,16	0,50		
1134	804 513,93	5 149 981,68	0,50		
1135	804 683,78	5 149 729,16	0,50		
1136	805 030,17	5 149 624,04	0,50		
1137	805 381,00	5 149 516,80	0,50		
1138	805 381,01	5 149 516,80	0,50		
1139	805 382,79	5 149 516,25	0,50		
1140	805 470,11	5 149 489,79	0,50		

Раздел 4

Схема расположения границ публичного сервитута






ОБЗОРНАЯ СХЕМА

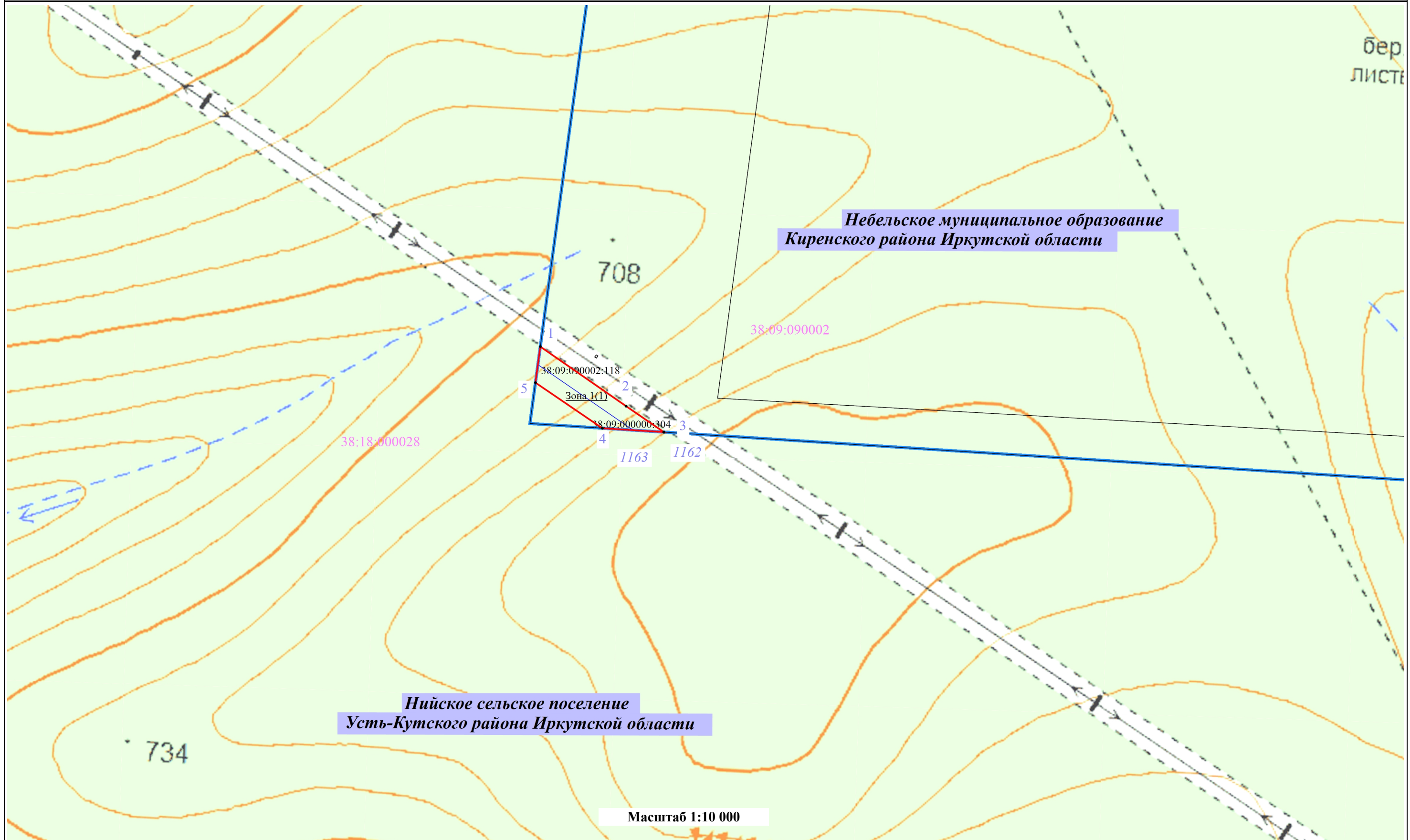
Лист 1



Масштаб 1:350 000

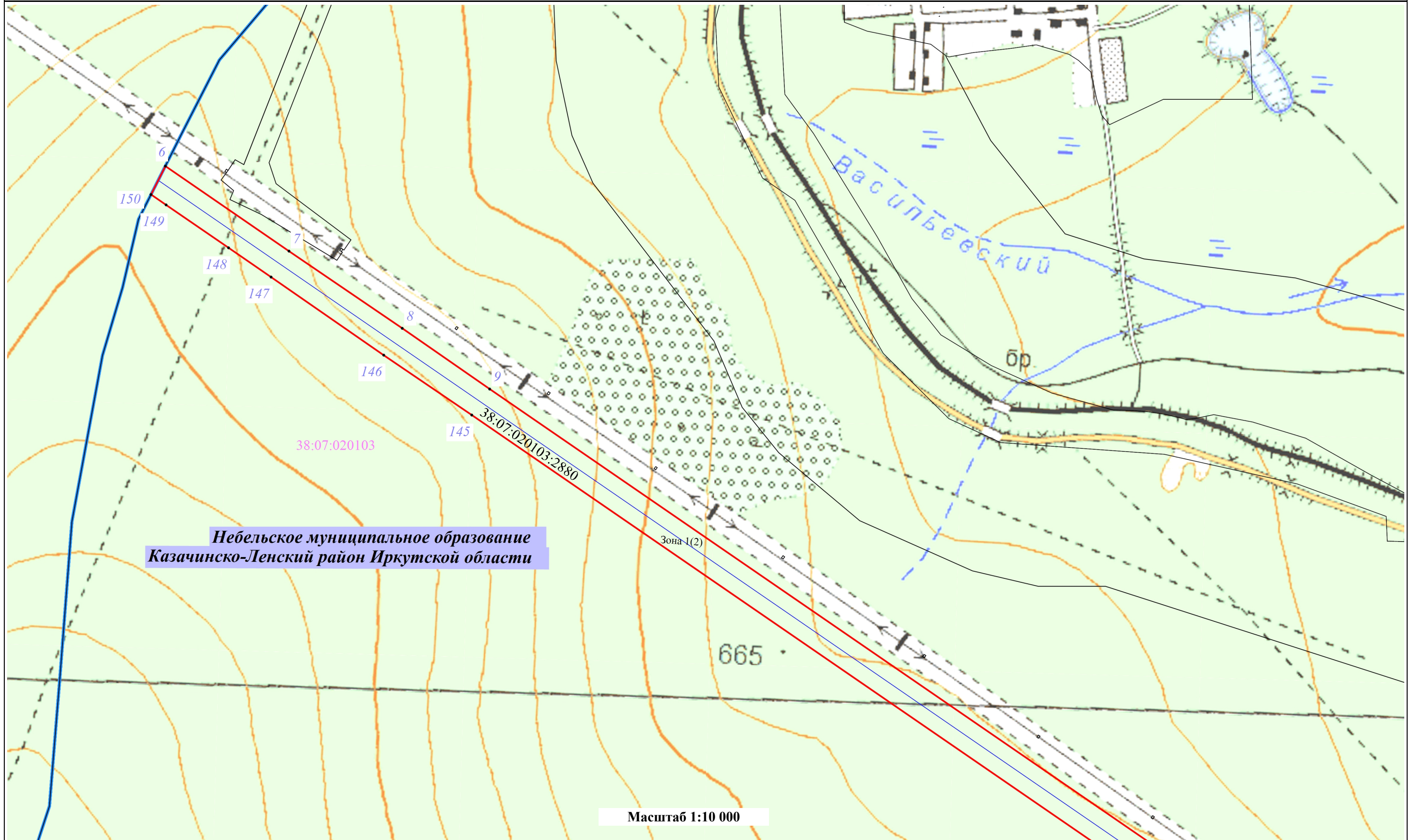
Условные обозначения:

-  - Установленные границы административно-территориальных образований, сведения о которой содержатся в ЕГРН
-  - Проектные границы публичного сервитута и характерные точки
-  - Границы и номера кадастровых кварталов, сведения о которых содержатся в ЕГРН
-  - Проектное местоположение инженерного сооружения
-  - Границы и кадастровые номера земельных участков, сведения о которых содержатся в ЕГРН








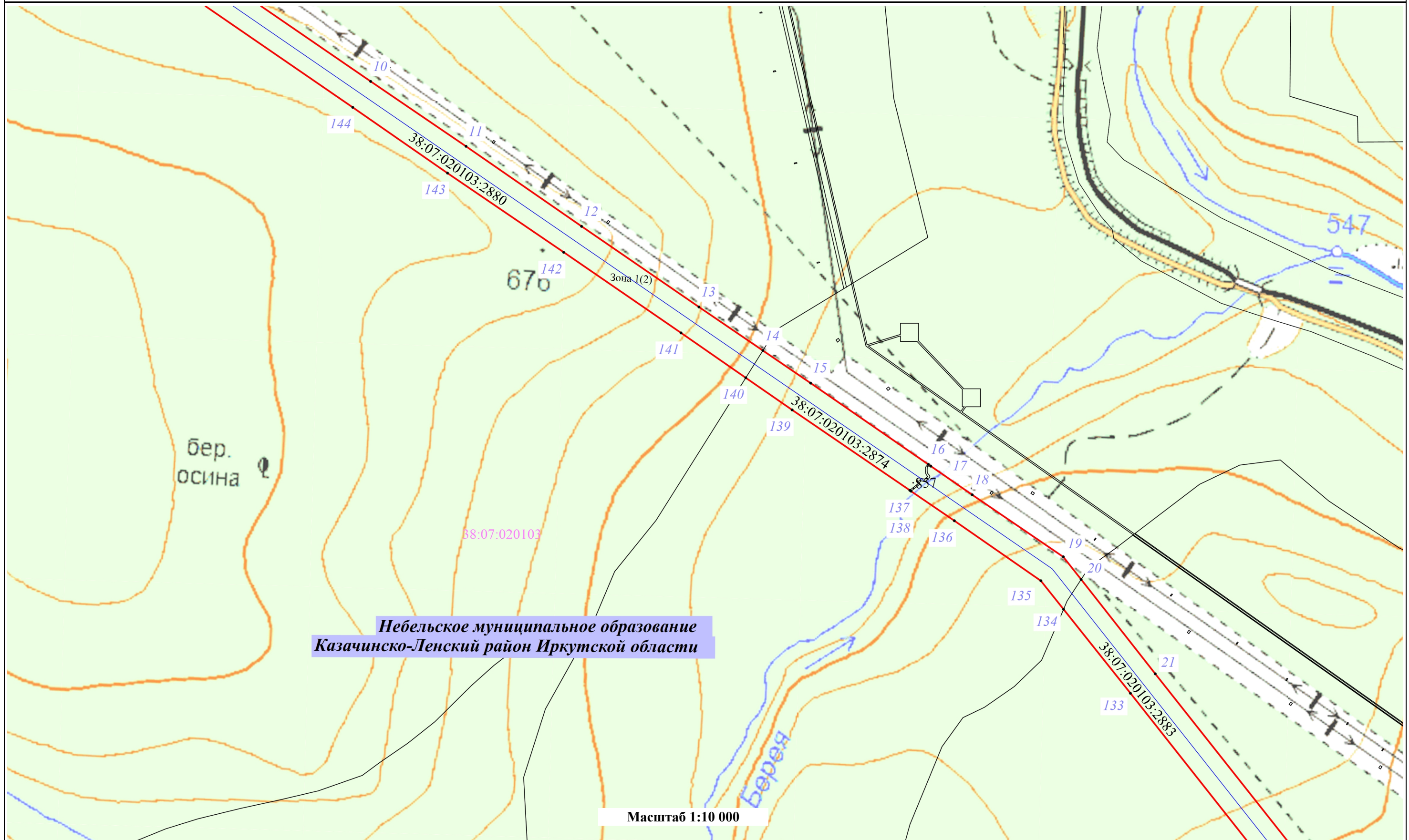
Условные обозначения:

- Установленные границы административно-территориальных образований, сведения о которой содержатся в ЕГРН
- Проектные границы публичного сервитута и характерные точки
- Границы и номера кадастровых кварталов, сведения о которых содержатся в ЕГРН
- Границы и кадастровые номера земельных участков, сведения о которых содержатся в ЕГРН
- Проектное местоположение инженерного сооружения



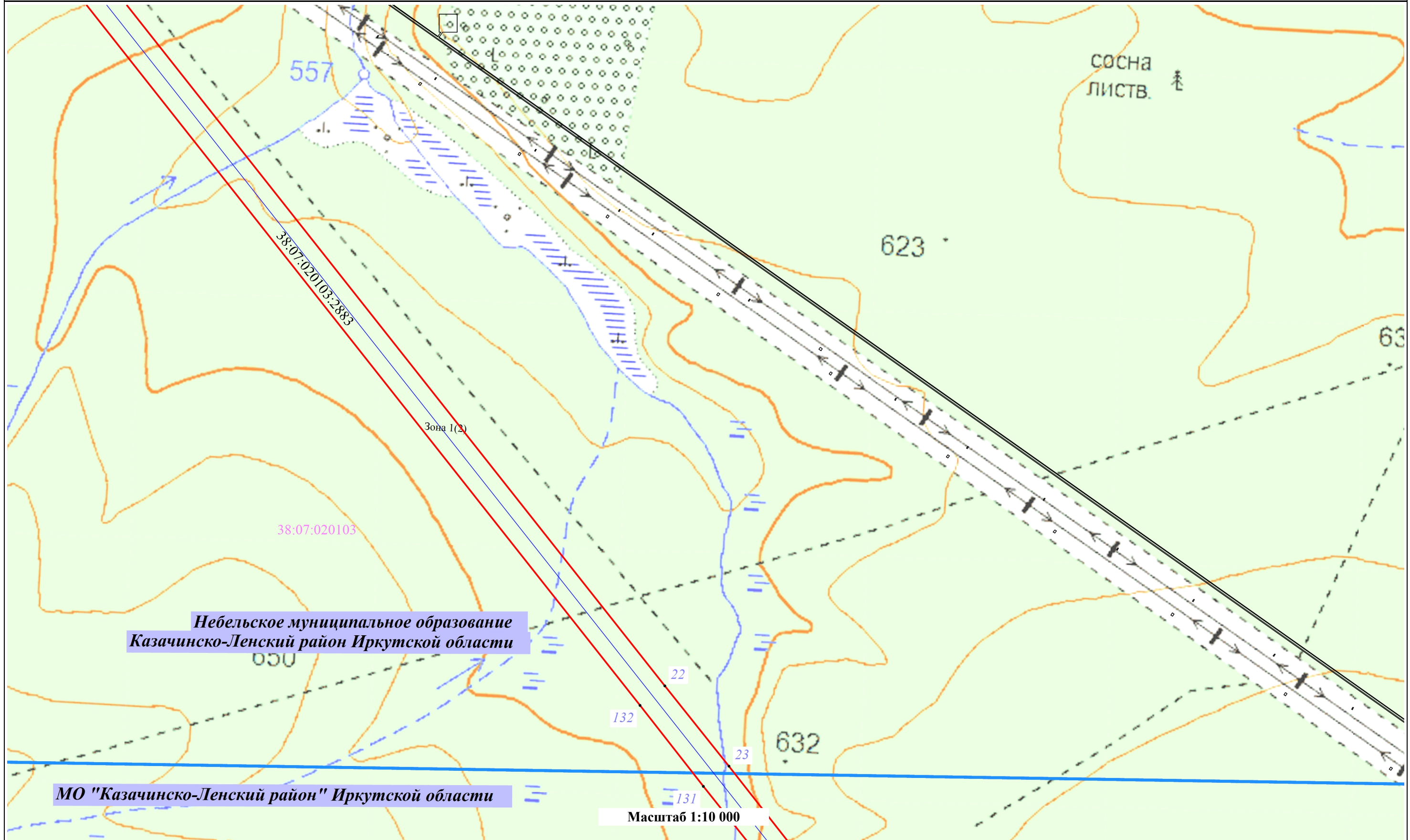
Условные обозначения:

- | | | |
|---|---|---|
|  - Установленные границы административно-территориальных образований, сведения о которой содержатся в ЕГРН |  38:18:000010 - Границы и номера кадастровых кварталов, сведения о которых содержатся в ЕГРН |  :2567 - Границы и кадастровые номера земельных участков, сведения о которых содержатся в ЕГРН |
|  - Проектные границы публичного сервитута и характерные точки |  - Проектное местоположение инженерного сооружения | |



Условные обозначения:

- Установленные границы административно-территориальных образований, сведения о которой содержатся в ЕГРН
- Проектные границы публичного сервитута и характерные точки
- 38:18:000010 - Границы и номера кадастровых кварталов, сведения о которых содержатся в ЕГРН
- Проектное местоположение инженерного сооружения
- 2567 - Границы и кадастровые номера земельных участков, сведения о которых содержатся в ЕГРН



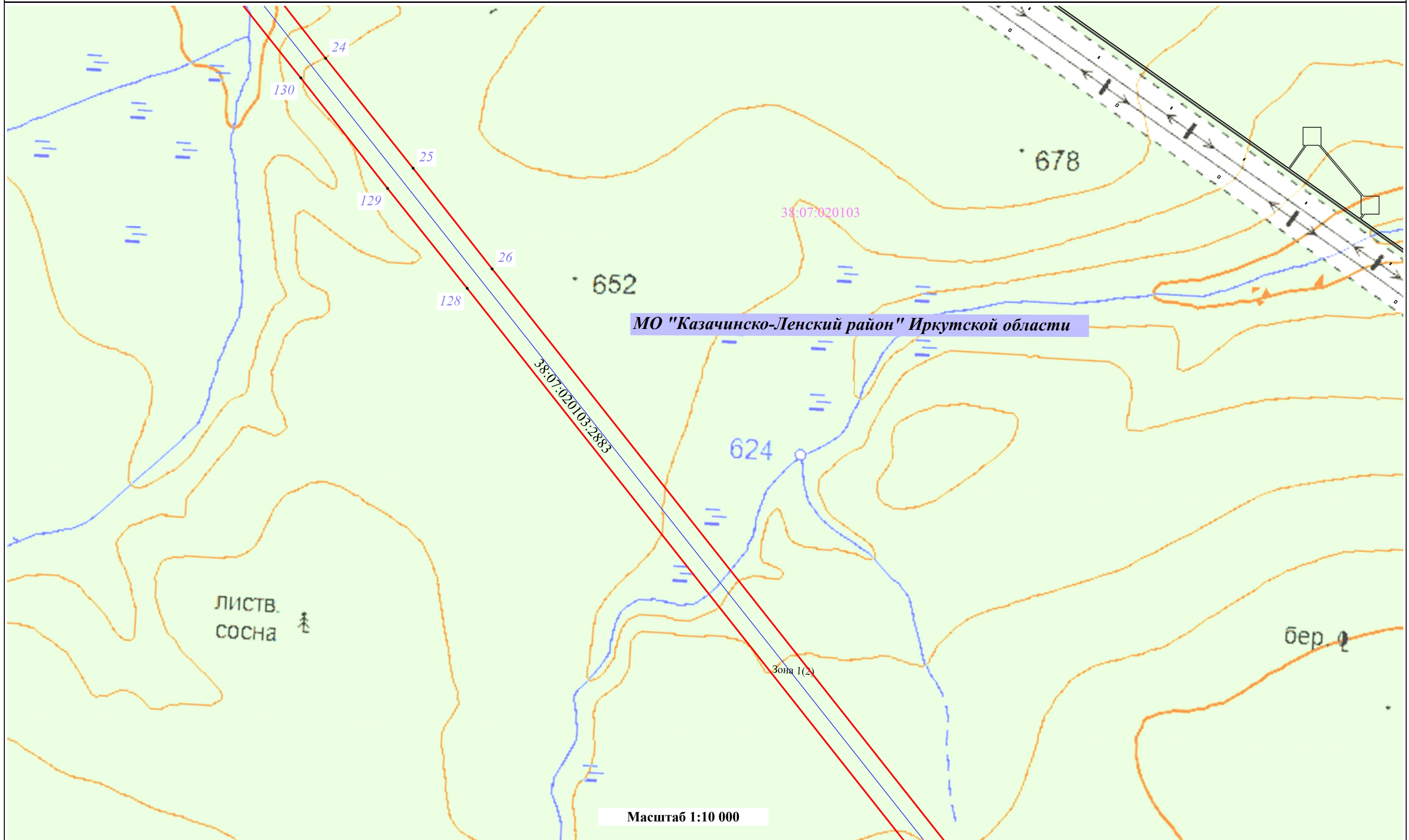
Небельское муниципальное образование
Казачинско-Ленский район Иркутской области

МО "Казачинско-Ленский район" Иркутской области



Масштаб 1:10 000



Условные обозначения:


- Установленные границы административно-территориальных образований, сведения о которой содержатся в ЕГРН
- Проектные границы публичного сервитута и характерные точки
- 38:18:000010 - Границы и номера кадастровых кварталов, сведения о которых содержатся в ЕГРН
- Проектное местоположение инженерного сооружения
- 2567 - Границы и кадастровые номера земельных участков, сведения о которых содержатся в ЕГРН

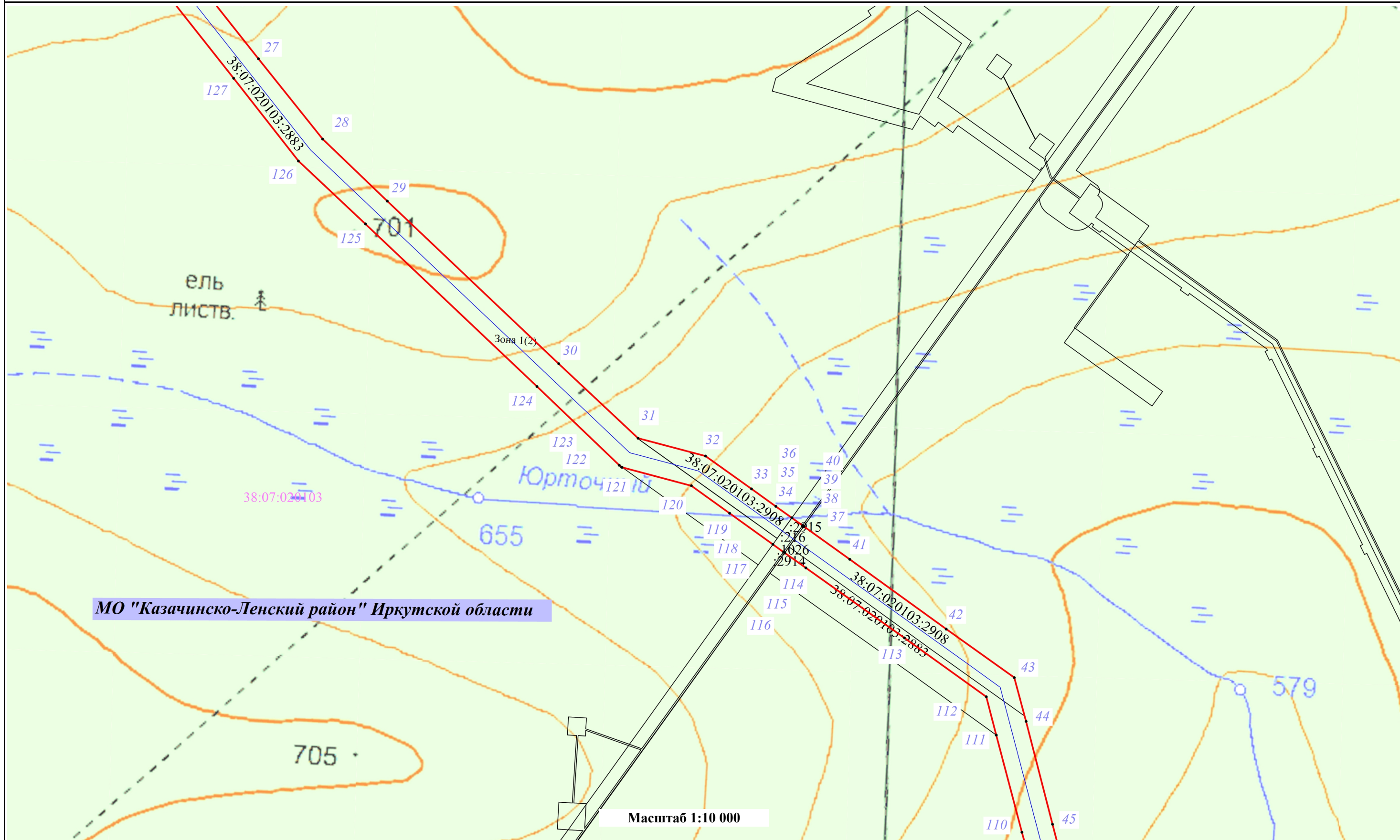


Условные обозначения:

-  - Установленные границы административно-территориальных образований, сведения о которой содержатся в ЕГРН
-  - Проектные границы публичногo сервитута и характерные точки

-  38:18:000010 - Границы и номера кадастровых кварталов, сведения о которых содержатся в ЕГРН
-  - Проектное местоположение инженерного сооружения

-  - Границы и кадастровые номера земельных участков, сведения о которых содержатся в ЕГРН

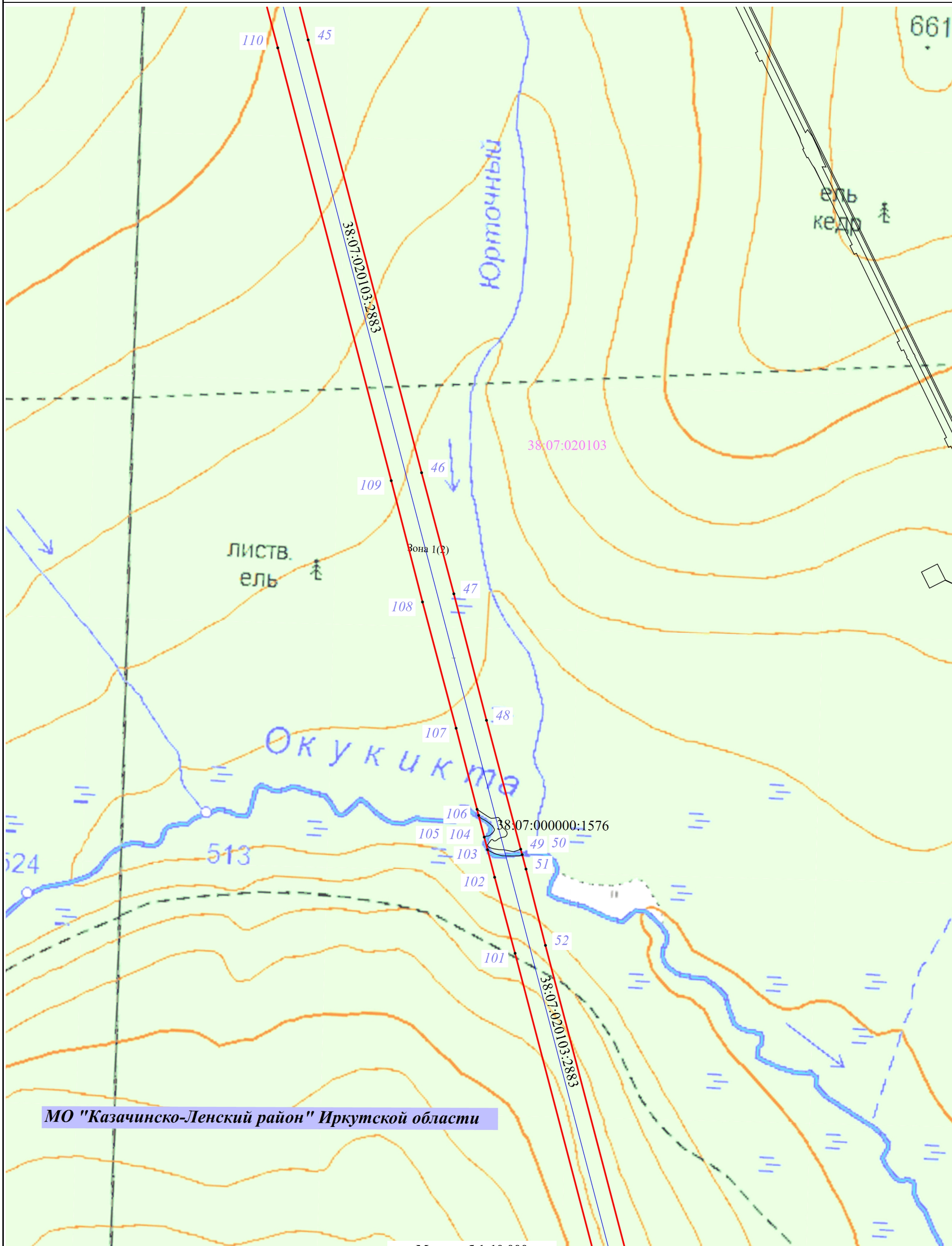


МО "Казачинско-Ленский район" Иркутской области

Масштаб 1:10 000

Условные обозначения:

- Установленные границы административно-территориальных образований, сведения о которой содержатся в ЕГРН
- Проектные границы публичного сервитута и характерные точки
- 38:18:000010 - Границы и номера кадастровых кварталов, сведения о которых содержатся в ЕГРН
- Проектное местоположение инженерного сооружения
- Границы и кадастровые номера земельных участков, сведения о которых содержатся в ЕГРН



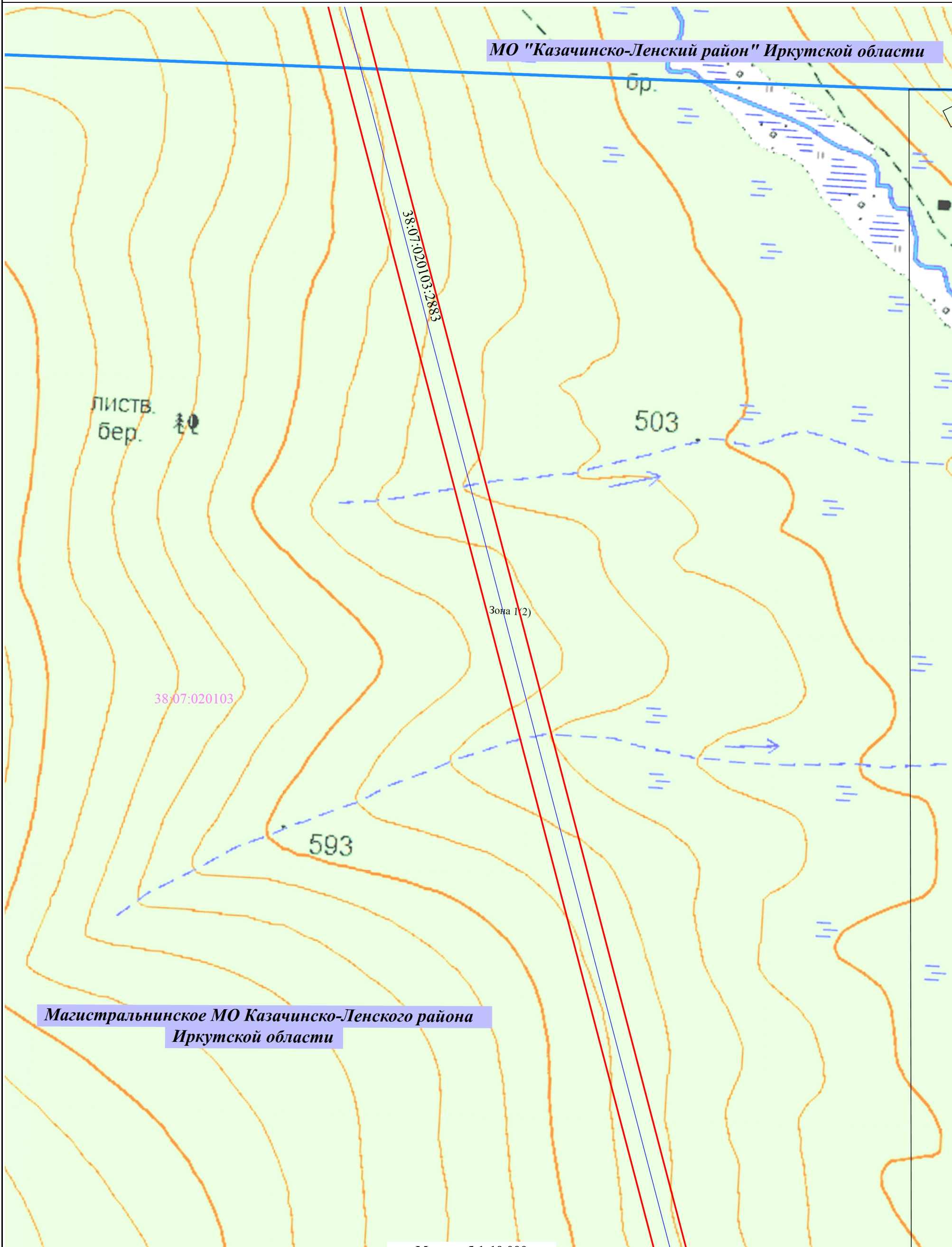
МО "Казачинско-Ленский район" Иркутской области

Масштаб 1:10 000

Условные обозначения:

- Установленные границы административно-территориальных образований, сведения о которой содержатся в ЕГРН
- Границы и кадастровые номера земельных участков, сведения о которых содержатся в ЕГРН
- Проектные границы публичного сервитута и характерные точки
- Границы и номера кадастровых кварталов, сведения о которых содержатся в ЕГРН
- Проектное местоположение инженерного сооружения



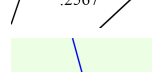
МО "Казачинско-Ленский район" Иркутской области


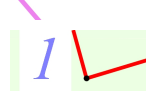


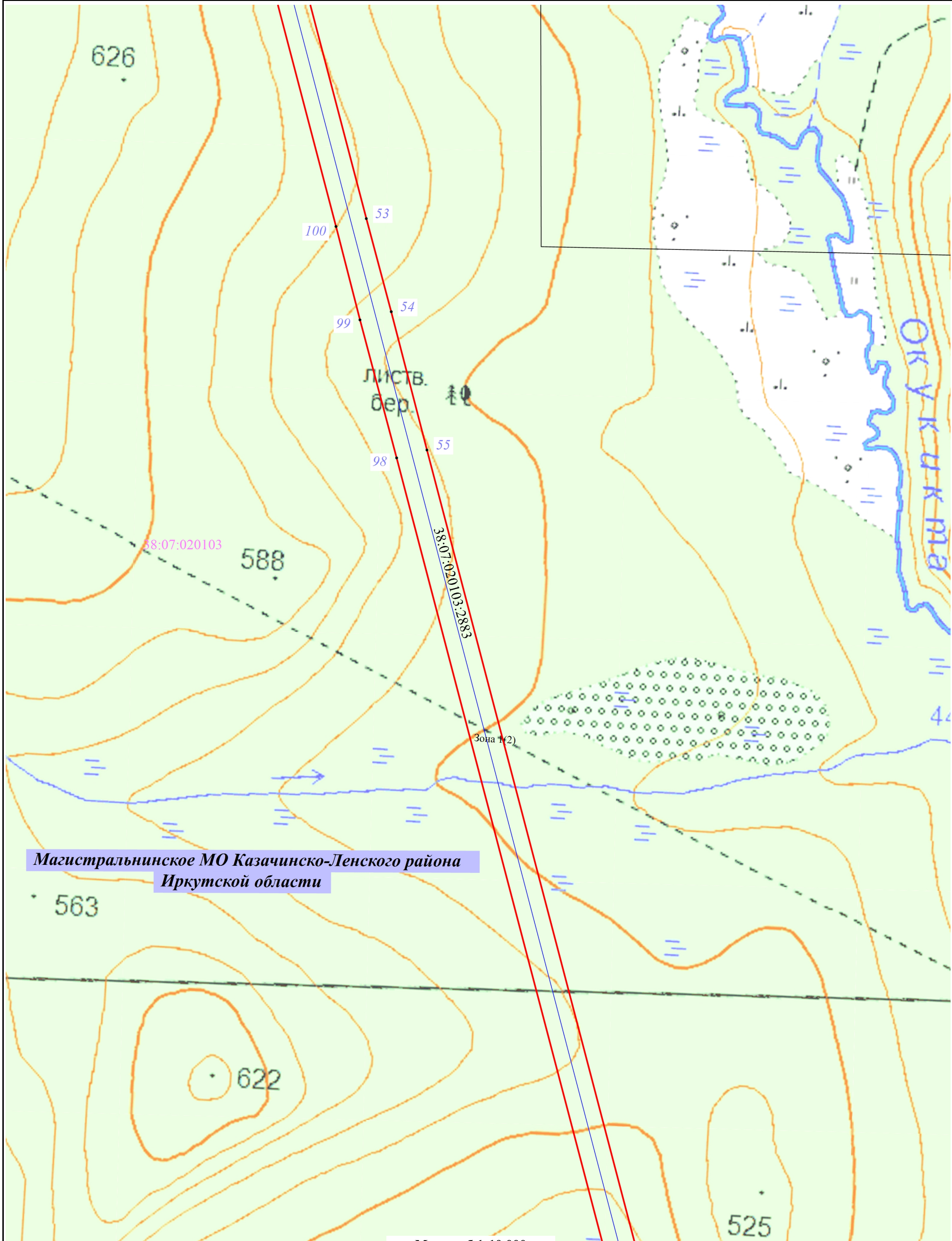
Магистральное МО Казачинско-Ленского района
Иркутской области

Масштаб 1:10 000

Условные обозначения:

-  - Установленные границы административно-территориальных образований, сведения о которой содержатся в ЕГРН
-  - Границы и кадастровые номера земельных участков, сведения о которых содержатся в ЕГРН
-  - Проектное местоположение инженерного сооружения




-  - Границы и номера кадастровых кварталов, сведения о которых содержатся в ЕГРН
-  - Проектные границы публичного сервитута и характерные точки





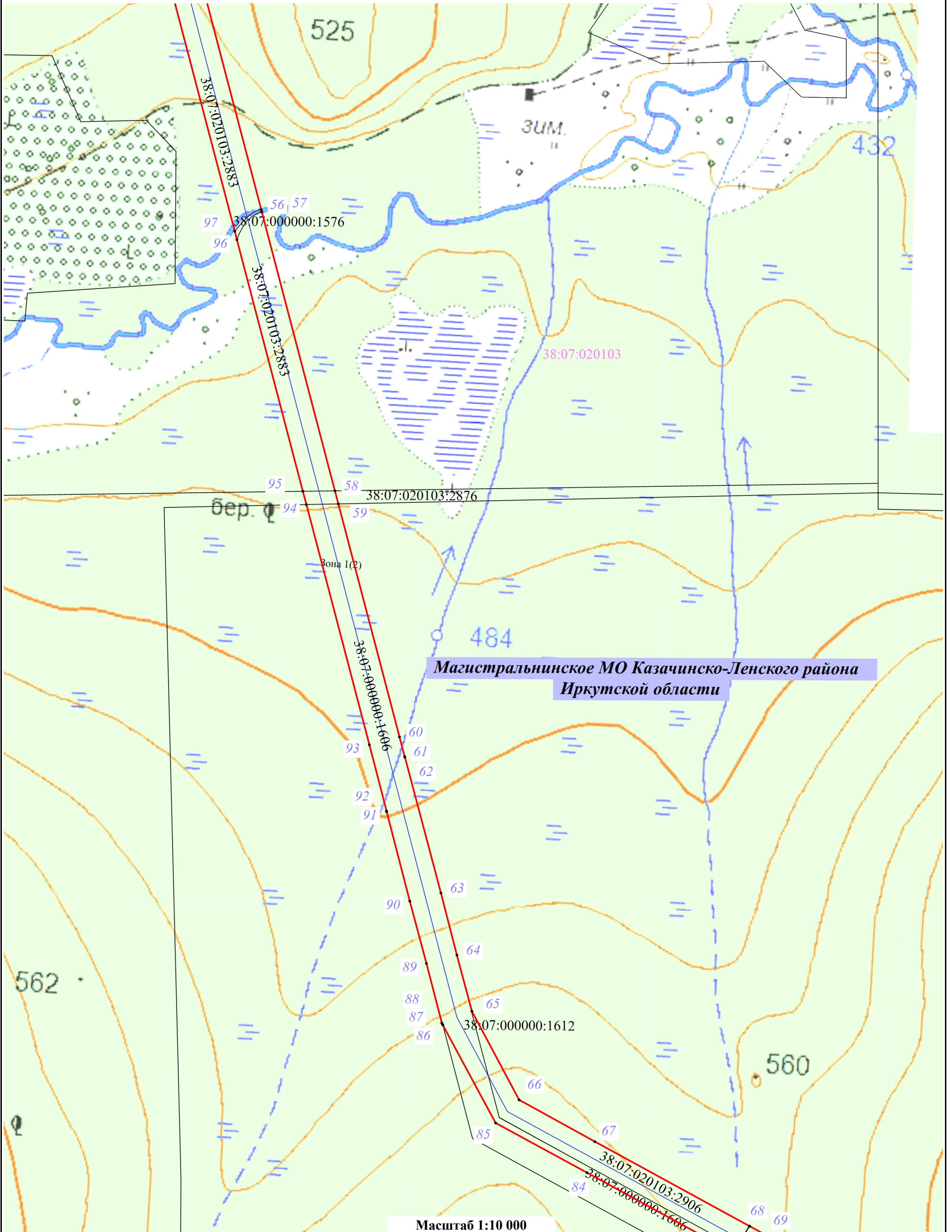
**Магистральнинское МО Казачинско-Ленского района
Иркутской области**

Масштаб 1:10 000

Условные обозначения:

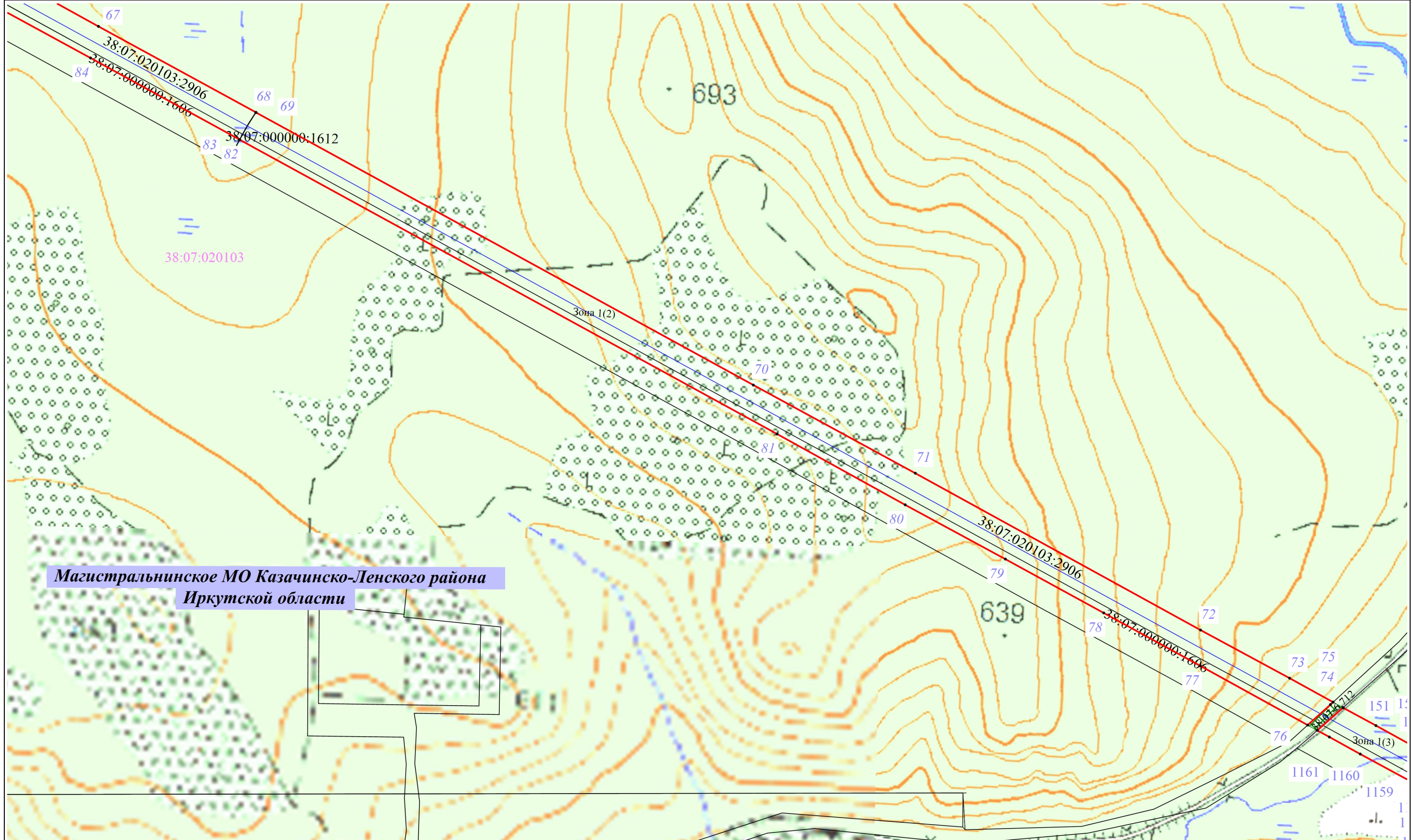
-  - Установленные границы административно-территориальных образований, сведения о которой содержатся в ЕГРН
-  - Границы и кадастровые номера земельных участков, сведения о которых содержатся в ЕГРН
-  - Проектное местоположение инженерного сооружения

-  - Границы и номера кадастровых кварталов, сведения о которых содержатся в ЕГРН
-  - Проектные границы публичного сервитута и характерные точки



Условные обозначения:

- Установленные границы административно-территориальных образований, сведения о которой содержатся в ЕГРН
- Границы и кадастровые номера земельных участков, сведения о которых содержатся в ЕГРН
- Проектное местоположение инженерного сооружения
- Границы и номера кадастровых кварталов, сведения о которых содержатся в ЕГРН
- Проектные границы публичного сервитута и характерные точки

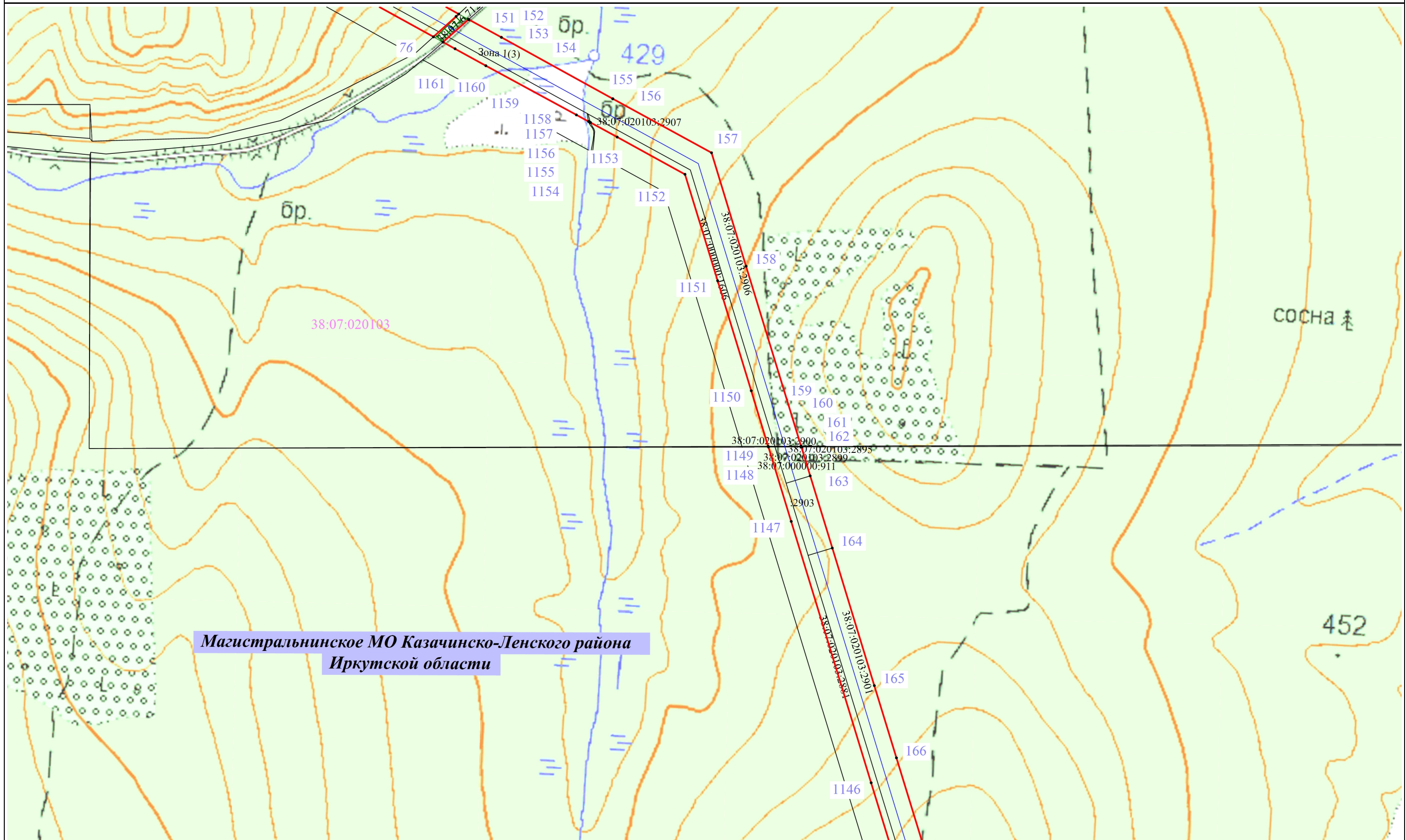


Магистральное МО Казачинско-Ленского района
Иркутской области

Масштаб 1:10 000

Условные обозначения:

- Установленные границы административно-территориальных образований, сведения о которой содержатся в ЕГРН
- Проектные границы публичного сервитута и характерные точки
- Проектное местоположение инженерного сооружения
- 38:18:000010 - Границы и номера кадастровых кварталов, сведения о которых содержатся в ЕГРН
- Границы и кадастровые номера земельных участков, сведения о которых содержатся в ЕГРН



38:07:020103



429

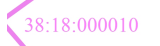

452

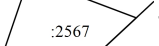

**Магистральное МО Казачинско-Ленского района
Иркутской области**

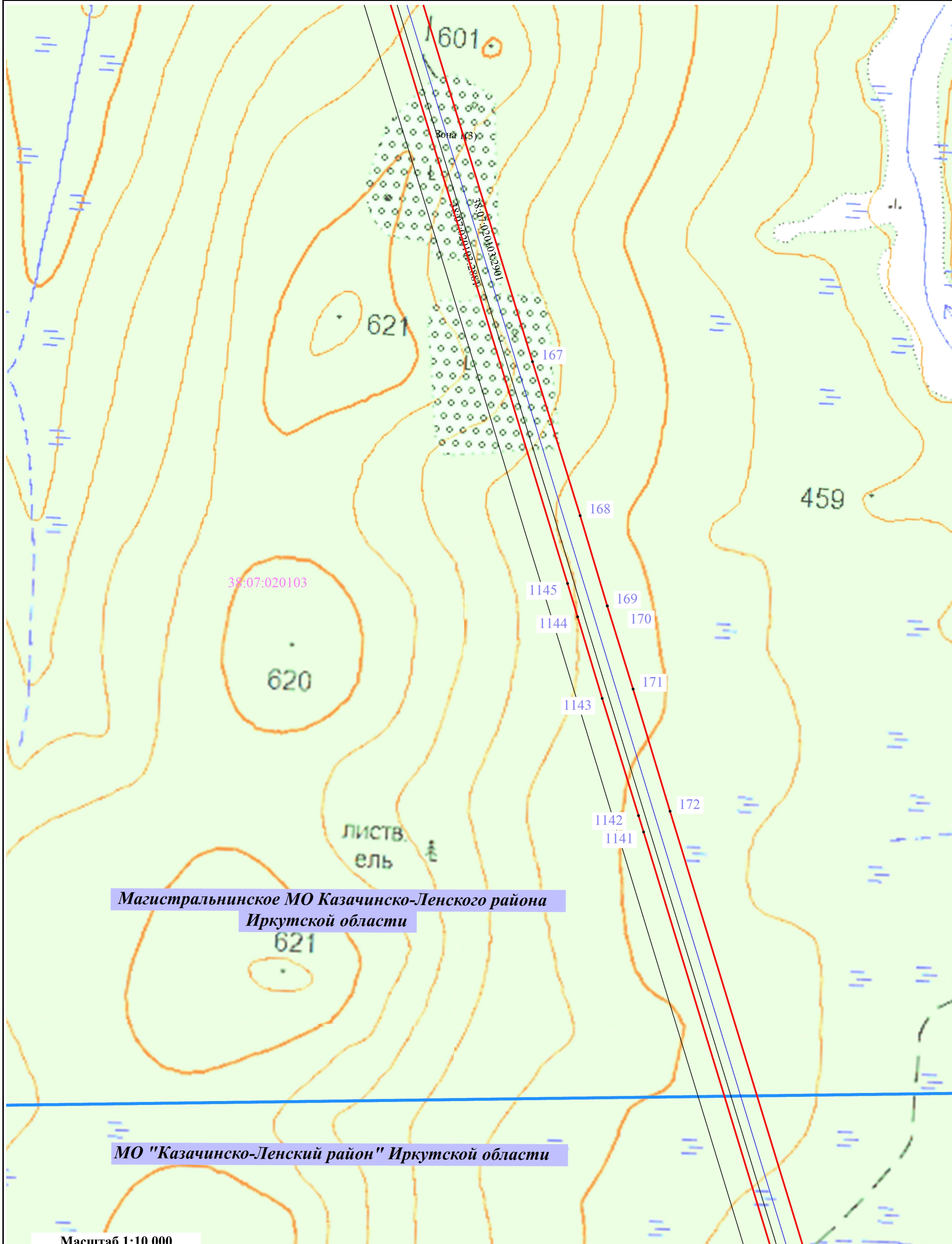
Масштаб 1:10 000

Условные обозначения:

-  - Установленные границы административно-территориальных образований, сведения о которой содержатся в ЕГРН
-  - Проектные границы публичного сервитута и характерные точки

-  38:18:000010 - Границы и номера кадастровых кварталов, сведения о которых содержатся в ЕГРН
-  - Проектное местоположение инженерного сооружения

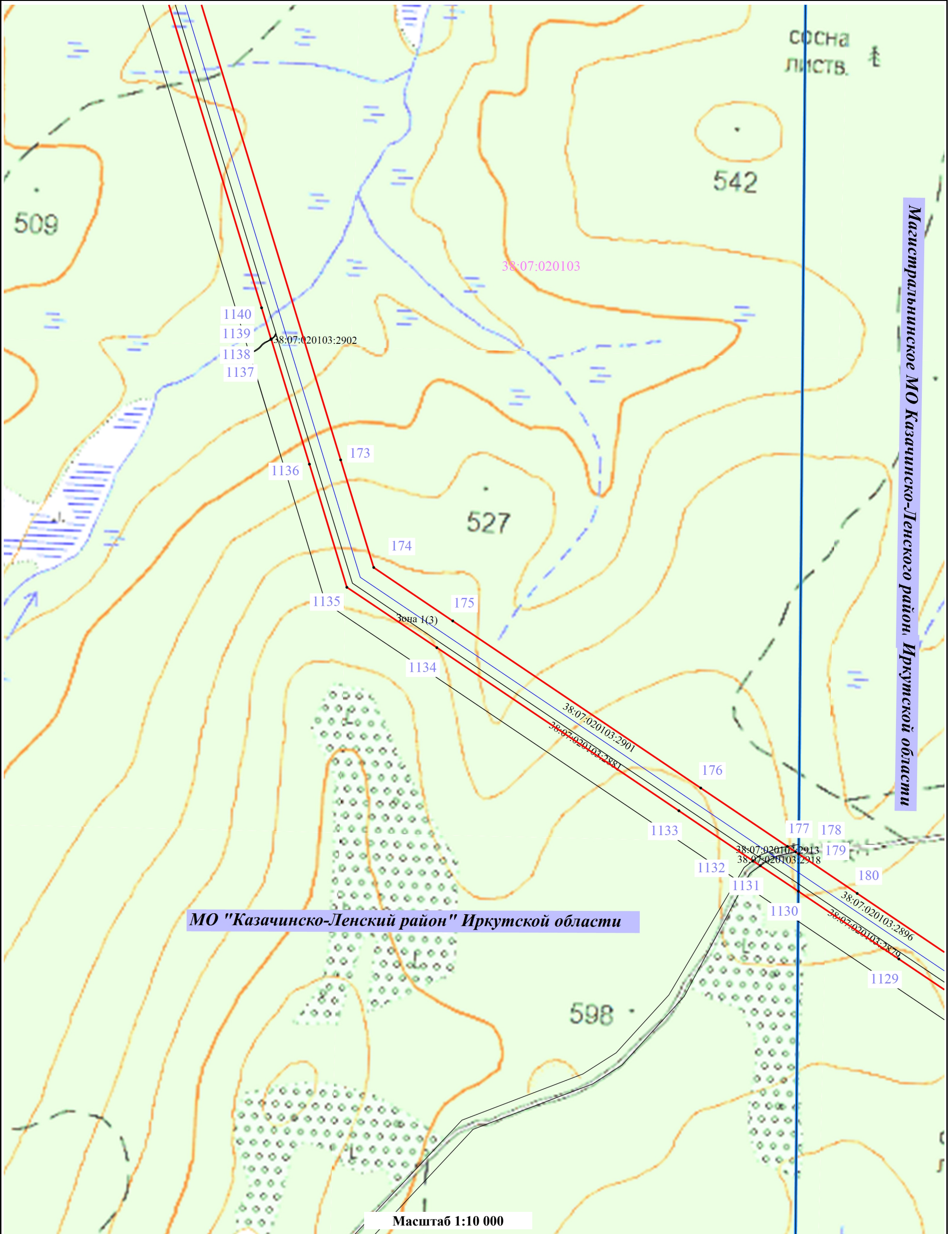
-  :2567 - Границы и кадастровые номера земельных участков, сведения о которых содержатся в ЕГРН
-  - Публичный сервитут с реестровым номером 38:07-6.712





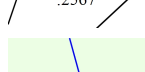


Масштаб 1:10 000

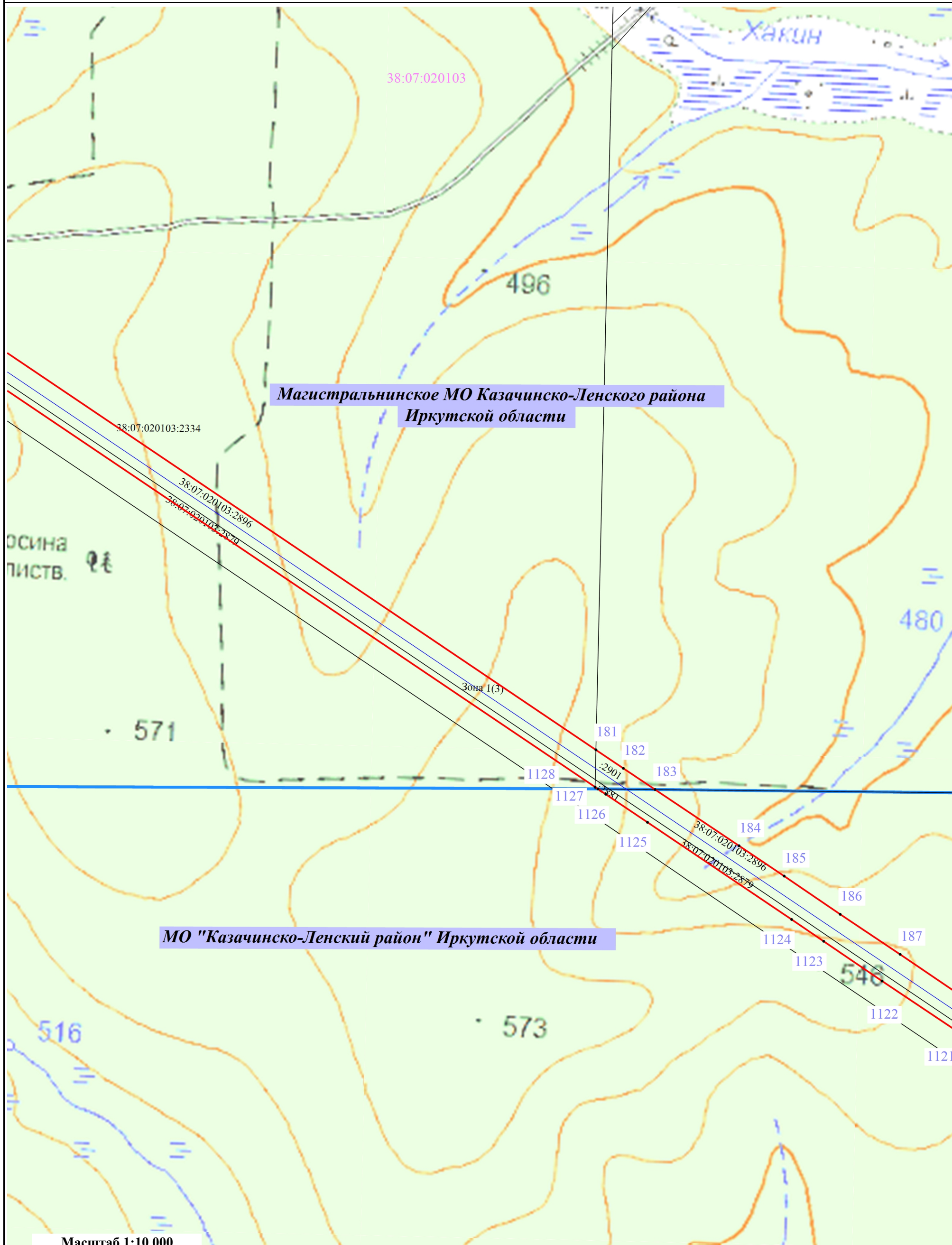
Условные обозначения:

- Установленные границы административно-территориальных образований, сведения о которой содержатся в ЕГРН
- Границы и кадастровые номера земельных участков, сведения о которых содержатся в ЕГРН
- Проектное местоположение инженерного сооружения
- Границы и номера кадастровых кварталов, сведения о которых содержатся в ЕГРН
- Проектные границы публичного сервитута и характерные точки



Условные обозначения:

-  - Установленные границы административно-территориальных образований, сведения о которой содержатся в ЕГРН
-  - Границы и кадастровые номера земельных участков, сведения о которых содержатся в ЕГРН
-  - Проектное местоположение инженерного сооружения
-  - Границы и номера кадастровых кварталов, сведения о которых содержатся в ЕГРН
-  - Проектные границы публичного сервитута и характерные точки

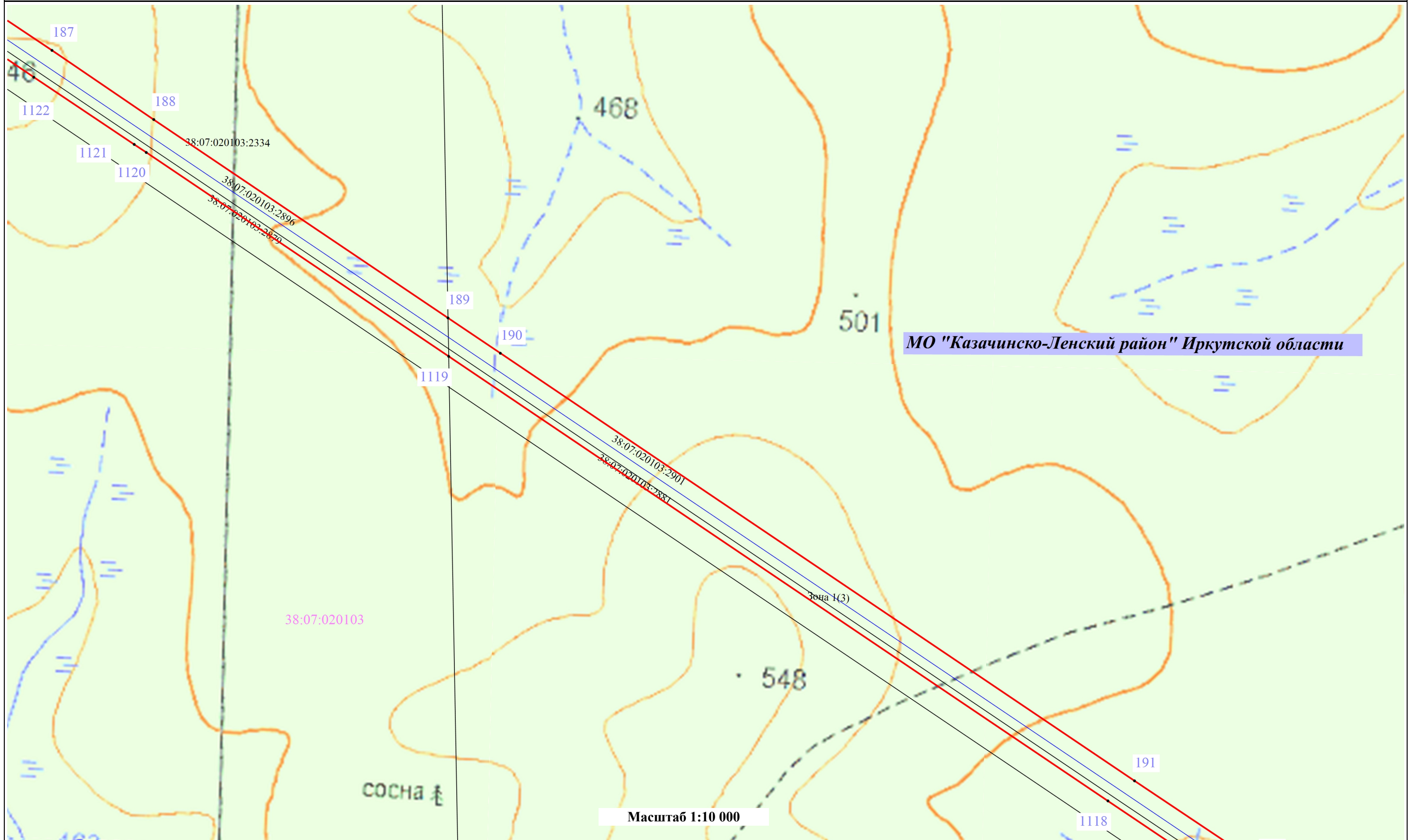


Масштаб 1:10 000






Условные обозначения:

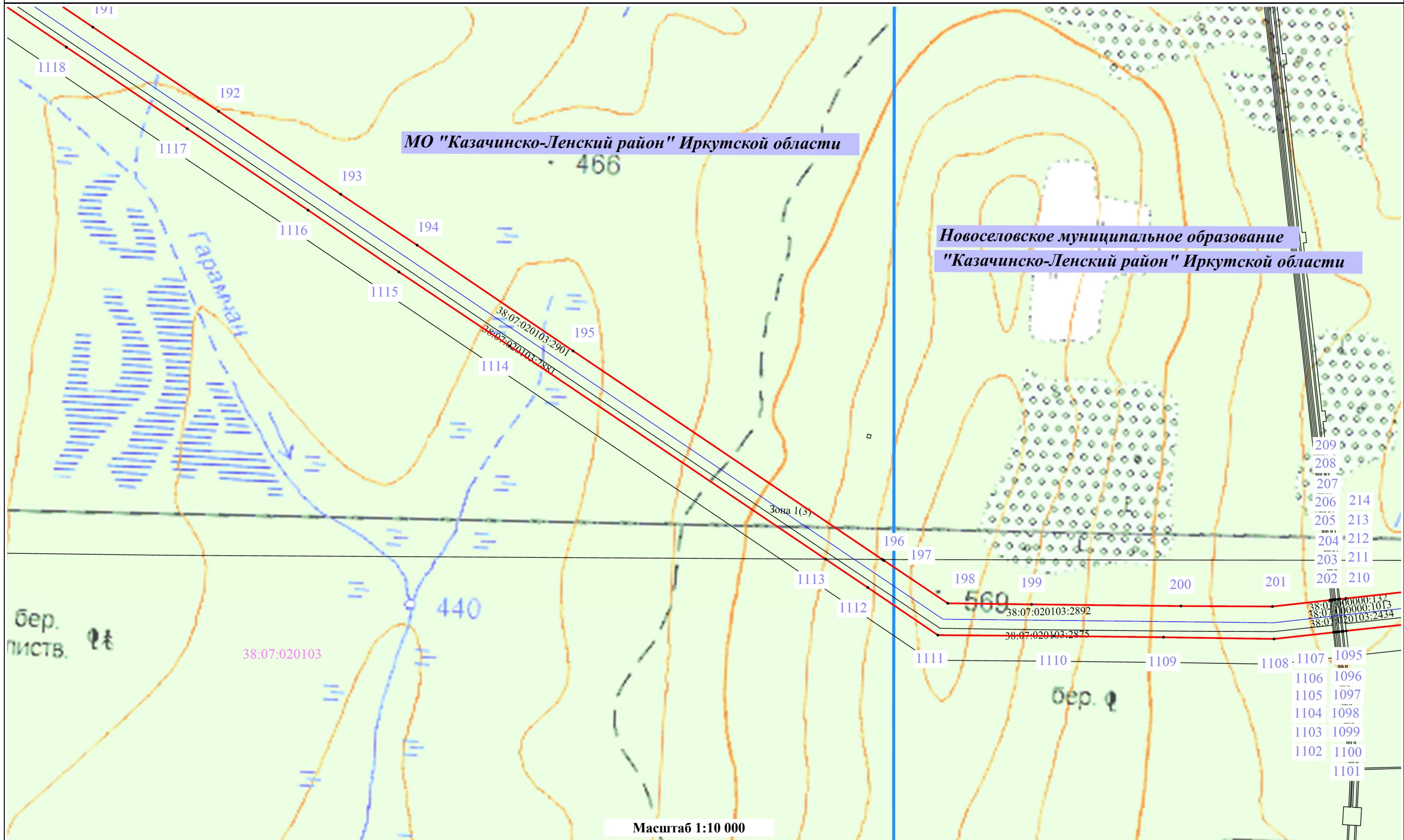
- Установленные границы административно-территориальных образований, сведения о которой содержатся в ЕГРН
- Границы и кадастровые номера земельных участков, сведения о которых содержатся в ЕГРН
- Проектное местоположение инженерного сооружения

- Границы и номера кадастровых кварталов, сведения о которых содержатся в ЕГРН
- Проектные границы публичного сервитута и характерные точки








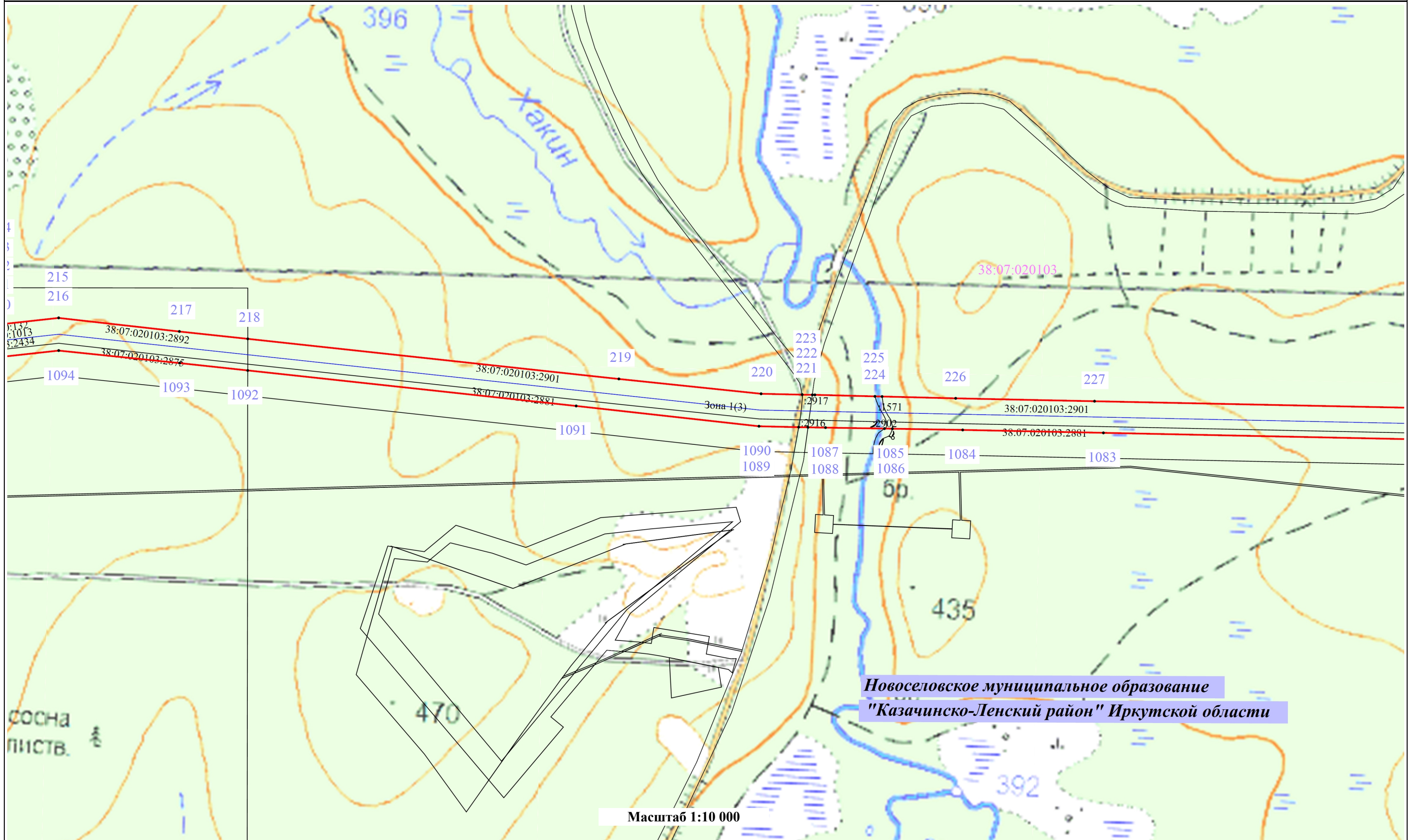
Условные обозначения:

-  - Установленные границы административно-территориальных образований, сведения о которой содержатся в ЕГРН
-  - Проектные границы публичного сервитута и характерные точки
-  38:18:000010 - Границы и номера кадастровых кварталов, сведения о которых содержатся в ЕГРН
-  - Проектное местоположение инженерного сооружения
-  / 2567 - Границы и кадастровые номера земельных участков, сведения о которых содержатся в ЕГРН








Условные обозначения:

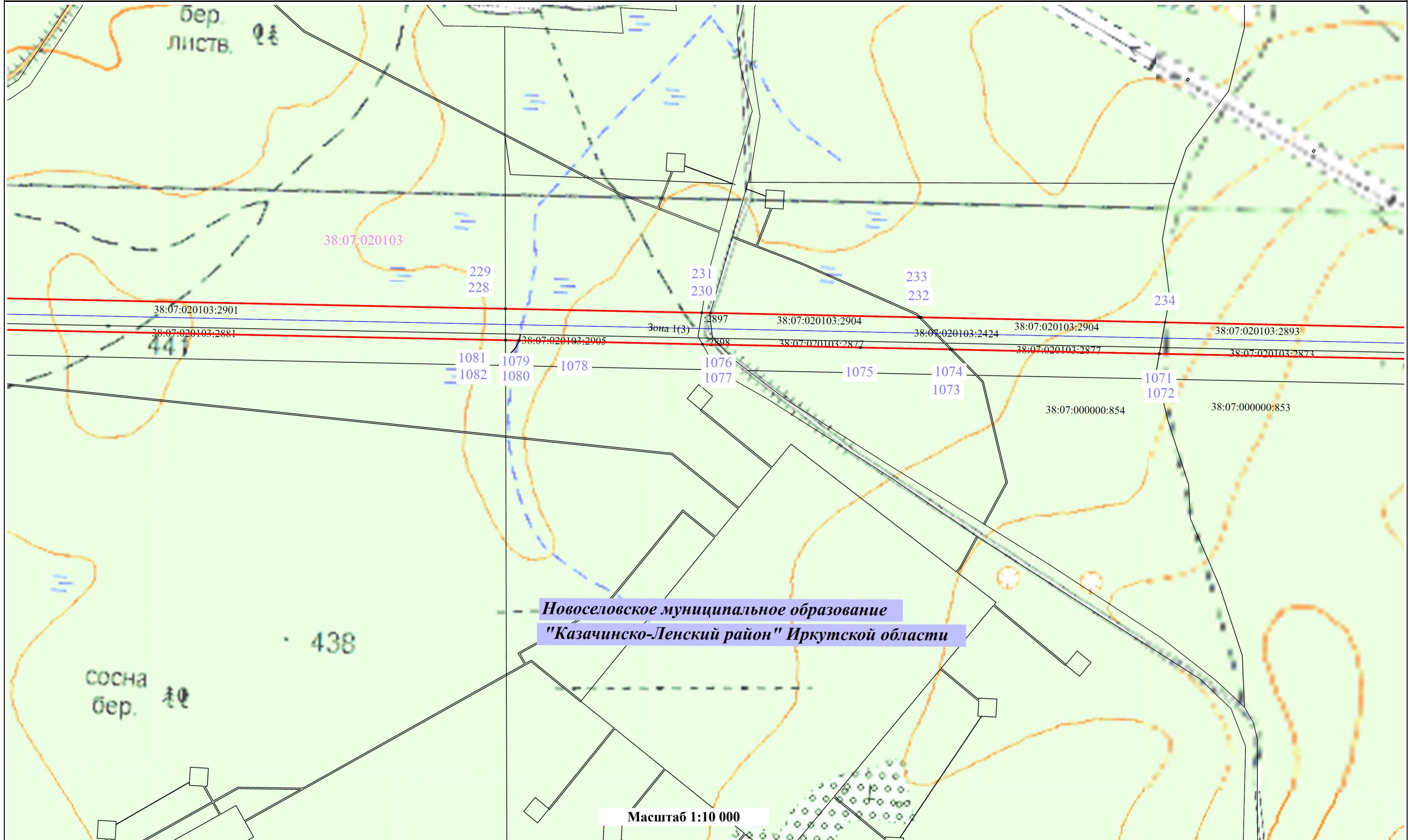
-  - Установленные границы административно-территориальных образований, сведения о которой содержатся в ЕГРН
-  - Проектные границы публичного сервитута и характерные точки
-  38:18:000010 - Границы и номера кадастровых кварталов, сведения о которых содержатся в ЕГРН
-  - Проектное местоположение инженерного сооружения
-  2567 - Границы и кадастровые номера земельных участков, сведения о которых содержатся в ЕГРН



Условные обозначения:

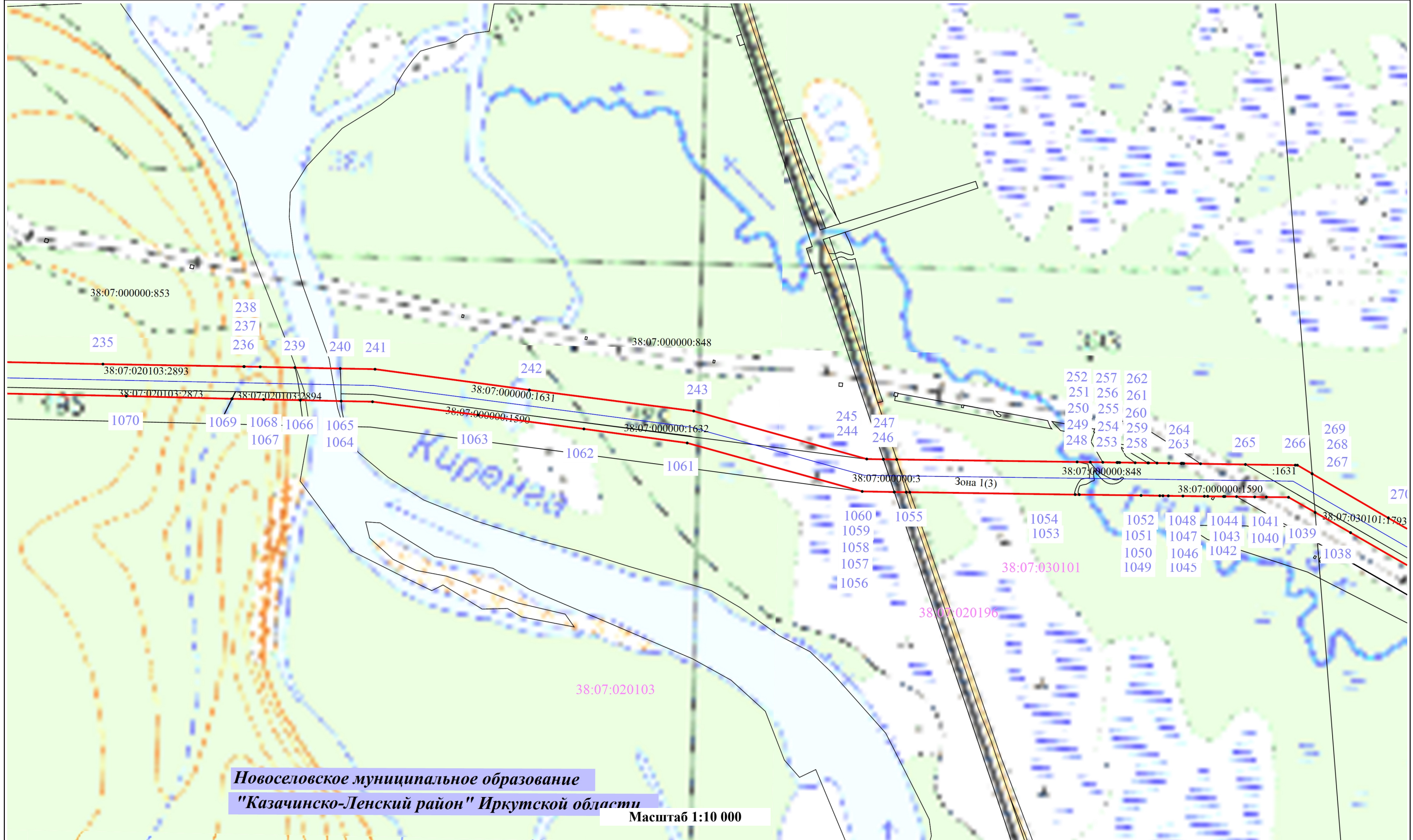
- | | | | | | |
|---|---|---|--|---|---|
|  | - Установленные границы административно-территориальных образований, сведения о которой содержатся в ЕГРН |  | - Границы и номера кадастровых кварталов, сведения о которых содержатся в ЕГРН |  | - Границы и кадастровые номера земельных участков, сведения о которых содержатся в ЕГРН |
|  | - Проектные границы публичного сервитута и характерные точки |  | - Проектное местоположение инженерного сооружения | | |

Раздел 4
Схема расположения границ публичного сервитута
Лист 19



Условные обозначения:

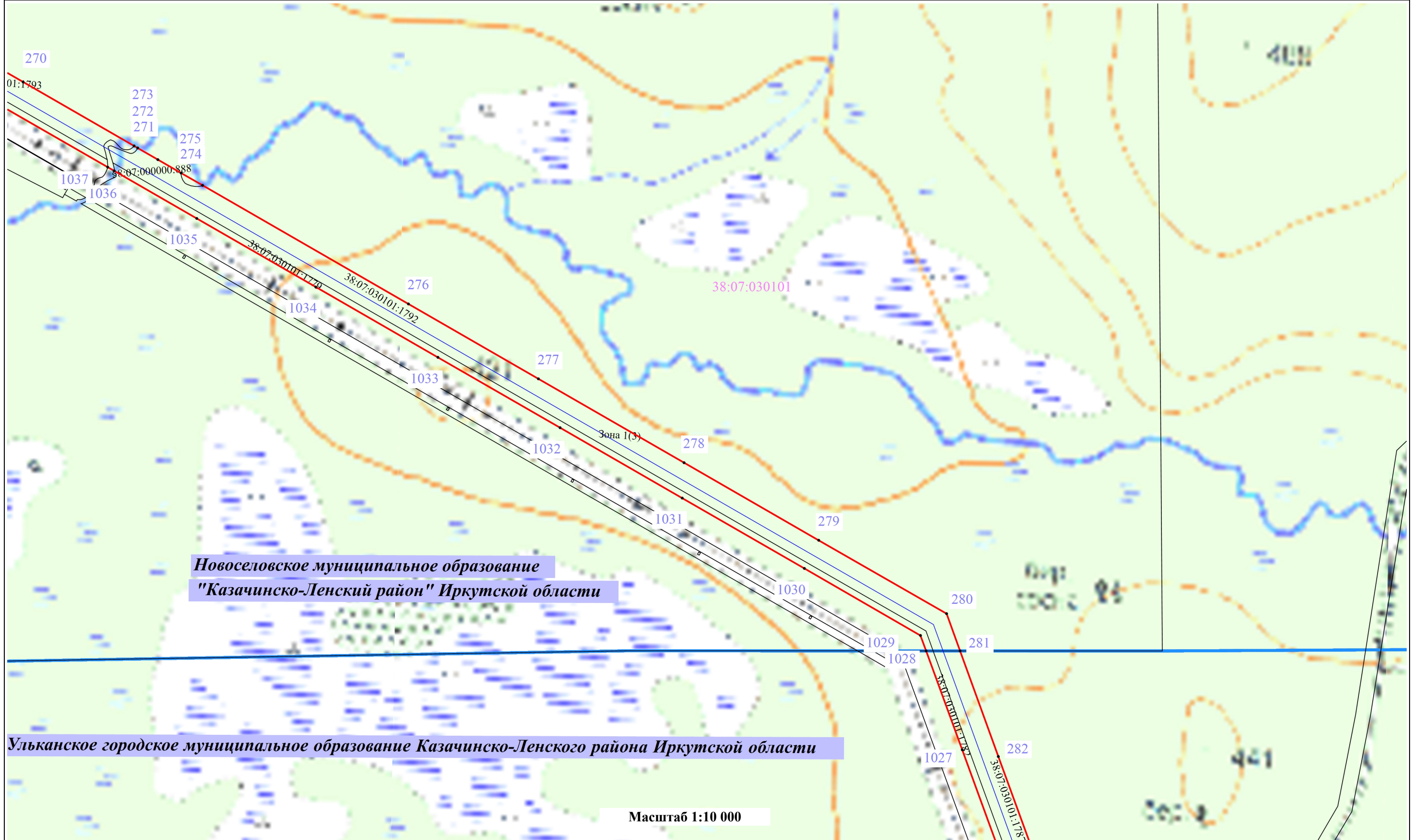
- Установленные границы административно-территориальных образований, сведения о которой содержатся в ЕГРН
- Проектные границы публичного сервитута и характерные точки
- Границы и номера кадастровых кварталов, сведения о которых содержатся в ЕГРН
- Проектное местоположение инженерного сооружения
- Границы и кадастровые номера земельных участков, сведения о которых содержатся в ЕГРН



Условные обозначения:

- - Установленные границы административно-территориальных образований, сведения о которой содержатся в ЕГРН
- / - Проектные границы публичного сервитута и характерные точки
- / 38:18:000010 - Границы и номера кадастровых кварталов, сведения о которых содержатся в ЕГРН
- / - Проектное местоположение инженерного сооружения
- / :2567 - Границы и кадастровые номера земельных участков, сведения о которых содержатся в ЕГРН



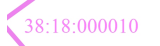

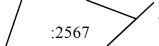
Раздел 4
 Схема расположения границ публичного сервитута
 Лист 21

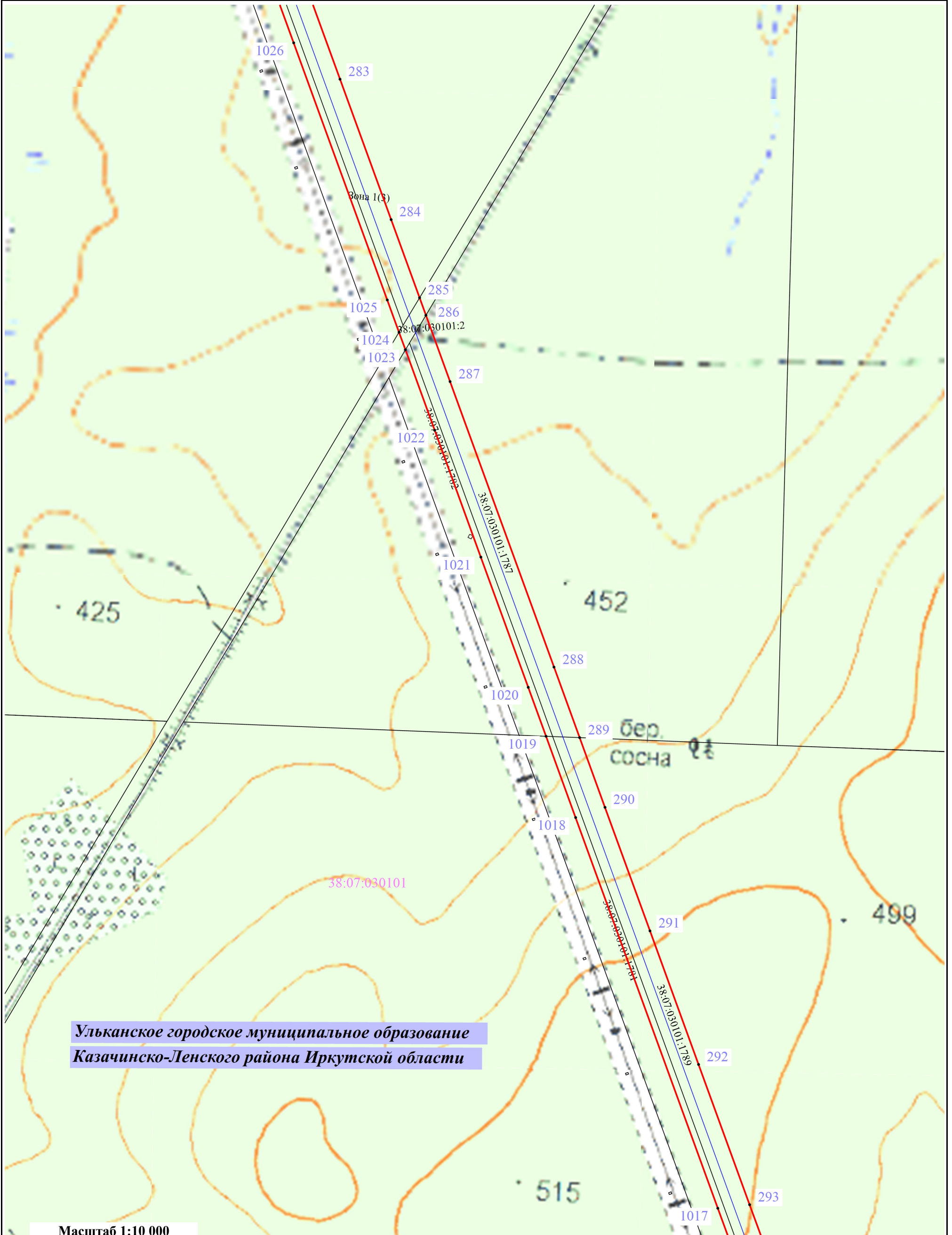


Ульканское городское муниципальное образование Казачинско-Ленского района Иркутской области

Масштаб 1:10 000

Условные обозначения:






-  - Установленные границы административно-территориальных образований, сведения о которой содержатся в ЕГРН
-  - Проектные границы публичного сервитута и характерные точки
-  38:18:000010 - Границы и номера кадастровых кварталов, сведения о которых содержатся в ЕГРН
-  - Проектное местоположение инженерного сооружения
-  - Границы и кадастровые номера земельных участков, сведения о которых содержатся в ЕГРН

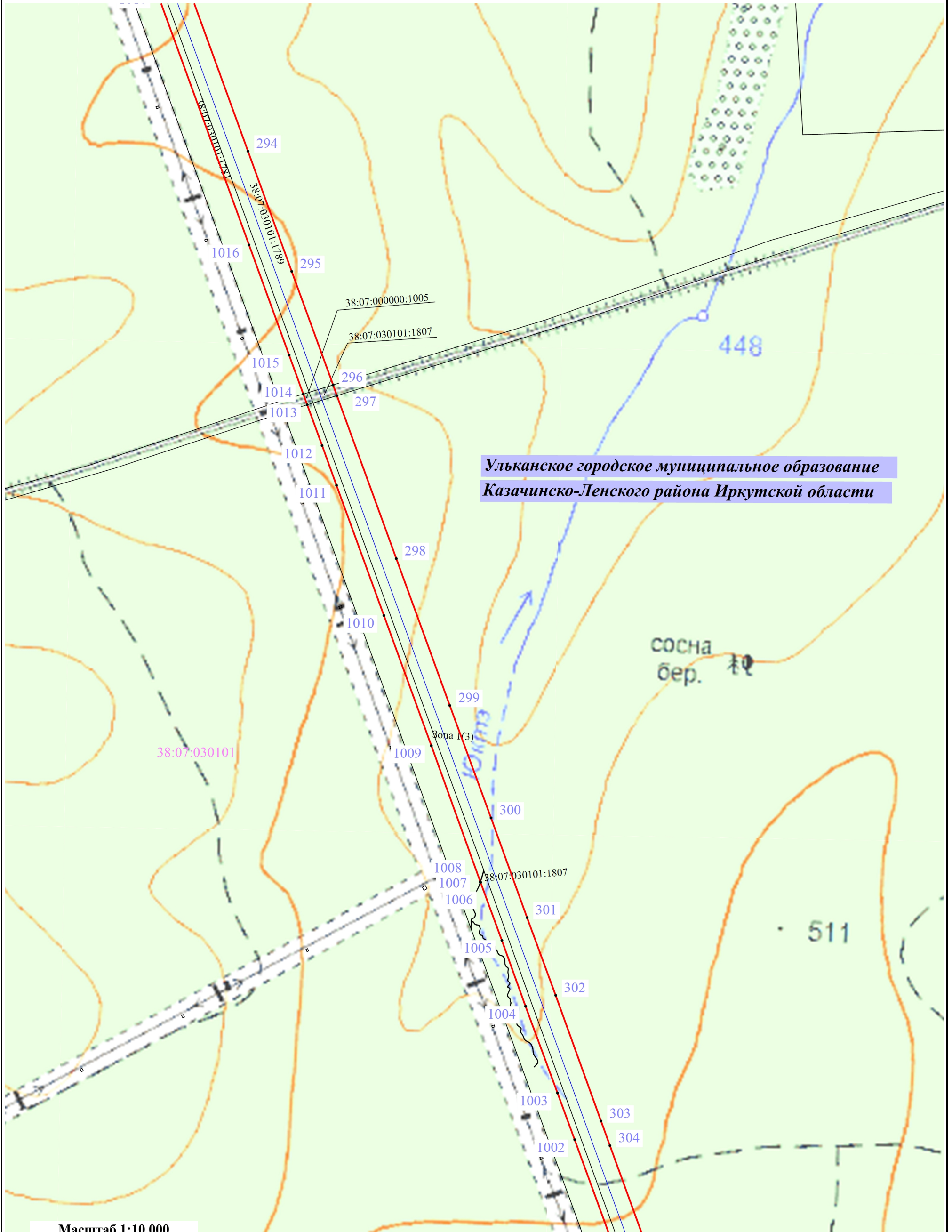


**Ульканское городское муниципальное образование
Казачинско-Ленского района Иркутской области**

Масштаб 1:10 000

Условные обозначения:

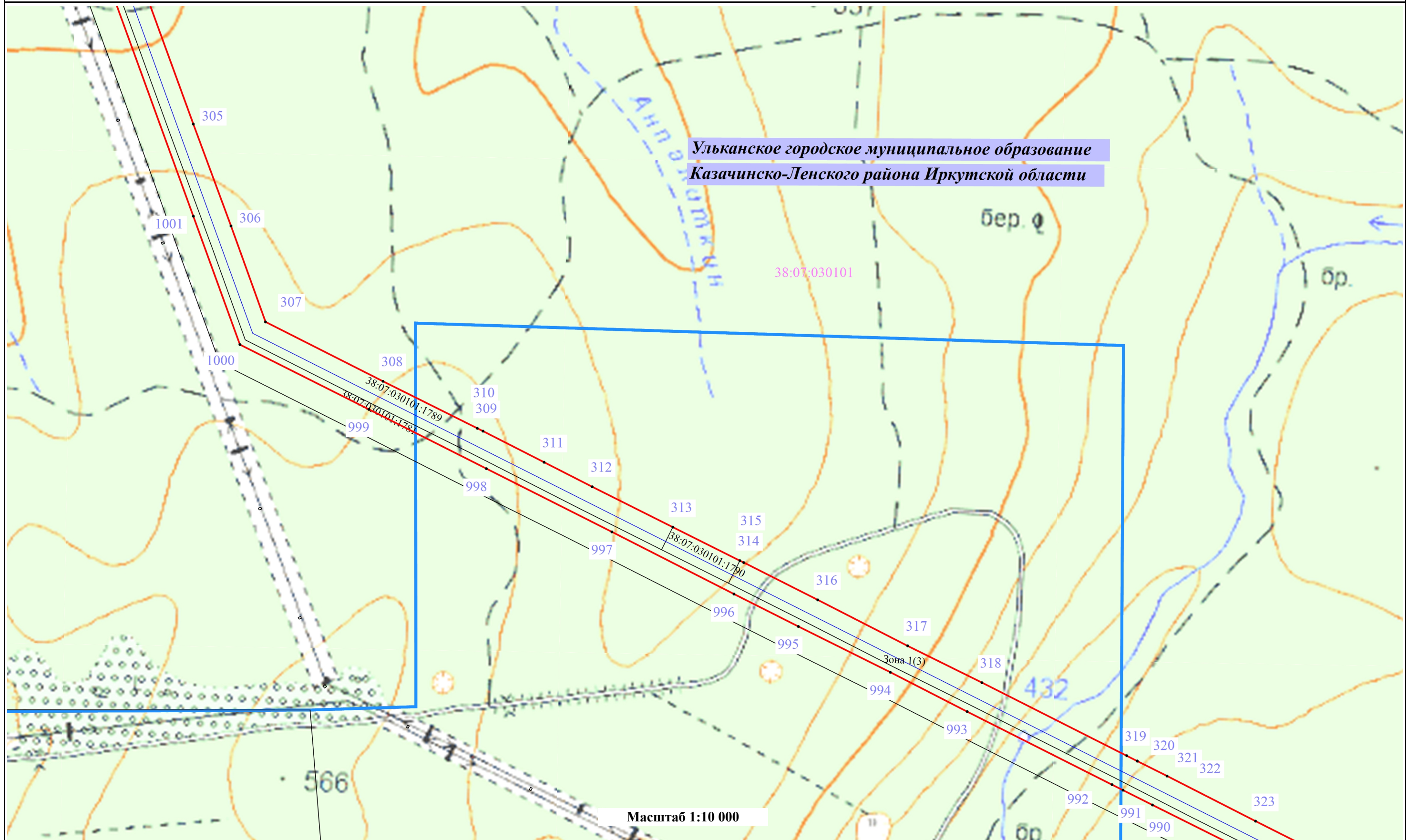
-  - Установленные границы административно-территориальных образований, сведения о которой содержатся в ЕГРН
-  - Границы и кадастровые номера земельных участков, сведения о которых содержатся в ЕГРН
-  - Проектное местоположение инженерного сооружения
-  - Границы и номера кадастровых кварталов, сведения о которых содержатся в ЕГРН
-  - Проектные границы публичного сервитута и характерные точки



Масштаб 1:10 000

Условные обозначения:

- Установленные границы административно-территориальных образований, сведения о которой содержатся в ЕГРН
- Границы и кадастровые номера земельных участков, сведения о которых содержатся в ЕГРН
- Границы и номера кадастровых кварталов, сведения о которых содержатся в ЕГРН
- Проектные границы публичного сервитута и характерные точки
- Проектное местоположение инженерного сооружения

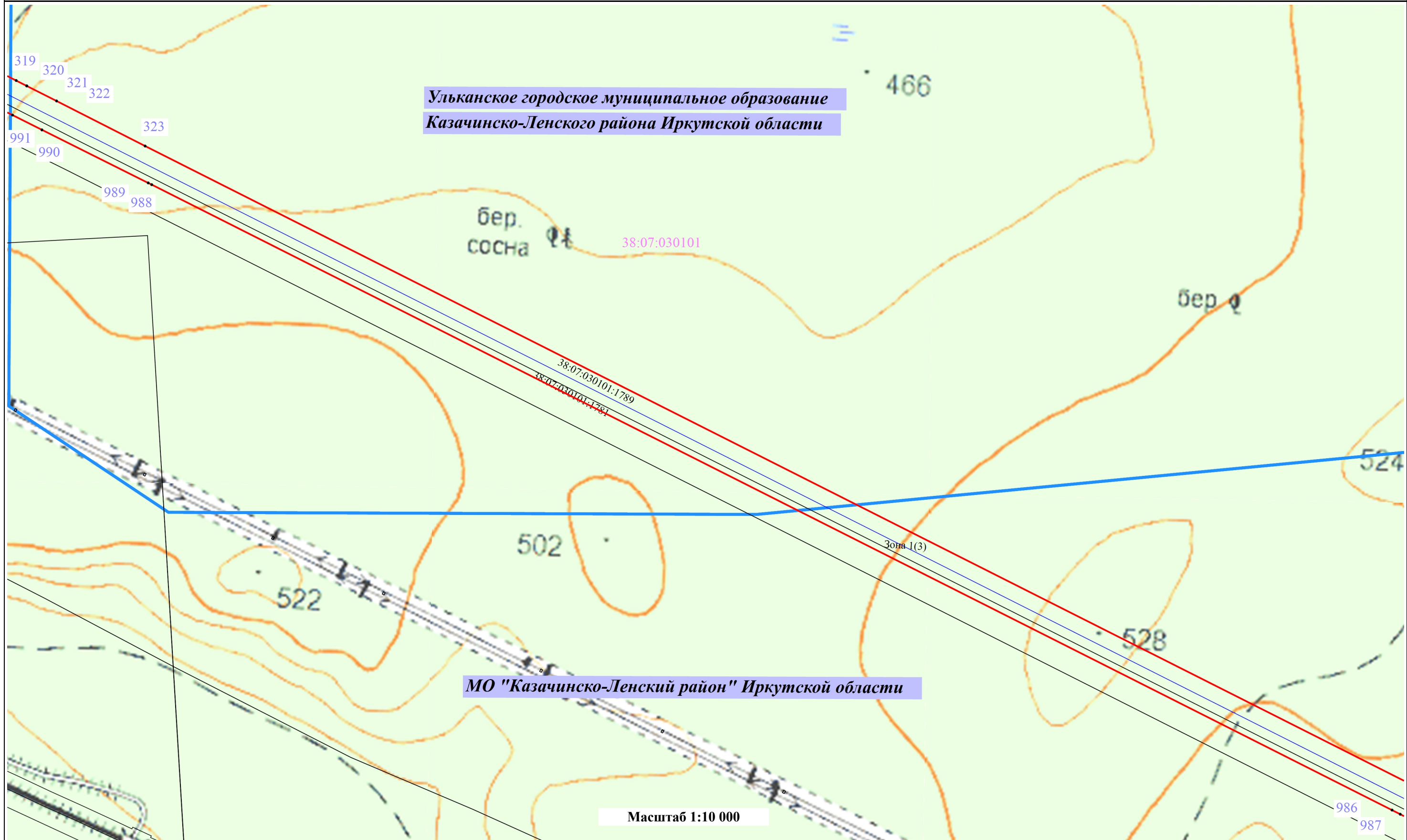


Ульканское городское муниципальное образование
 Казачинско-Ленского района Иркутской области

Масштаб 1:10 000

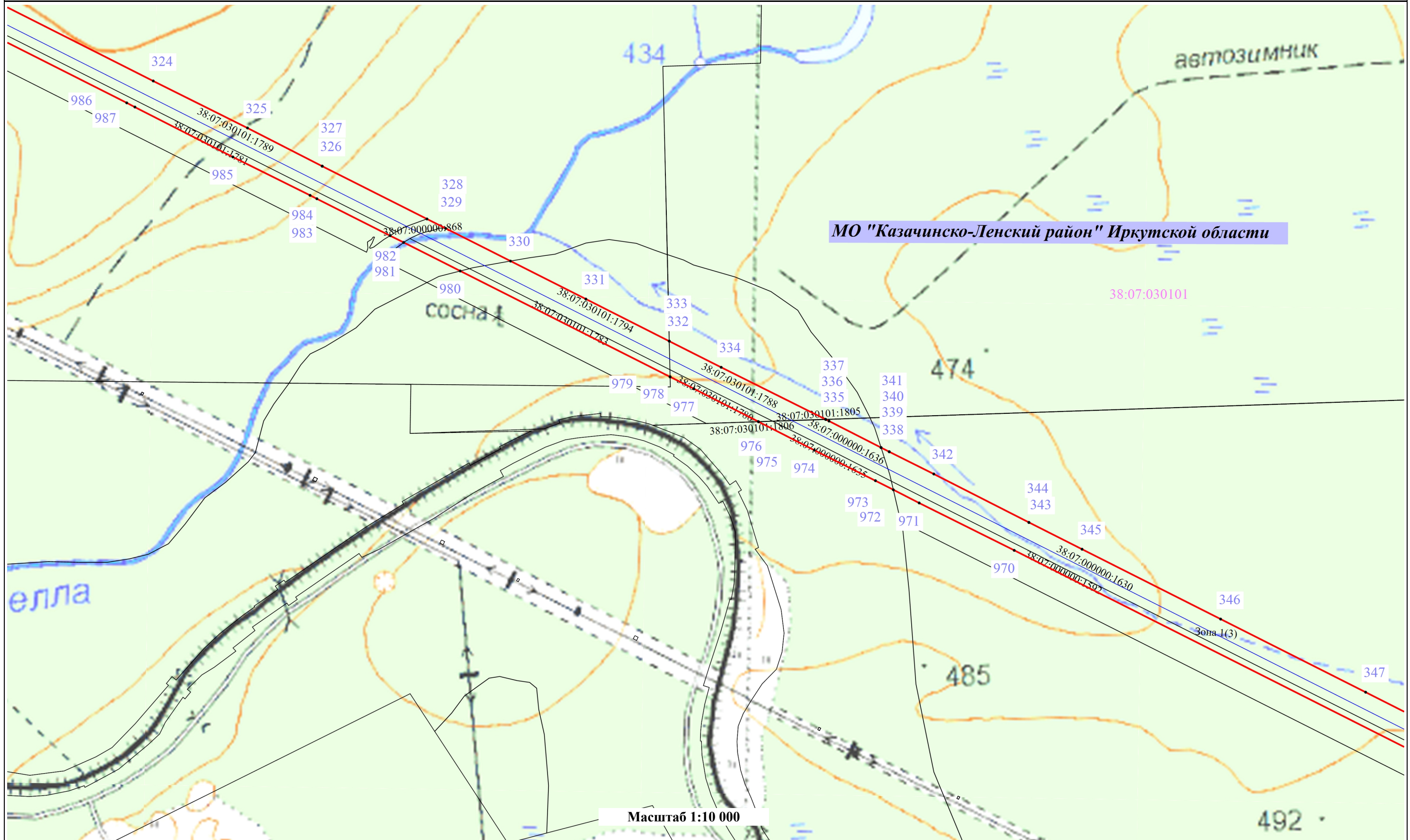
Условные обозначения:

- Установленные границы административно-территориальных образований, сведения о которой содержатся в ЕГРН
- Проектные границы публичного сервитута и характерные точки
- 38:18:000010 - Границы и номера кадастровых кварталов, сведения о которых содержатся в ЕГРН
- Проектное местоположение инженерного сооружения
- Границы и кадастровые номера земельных участков, сведения о которых содержатся в ЕГРН



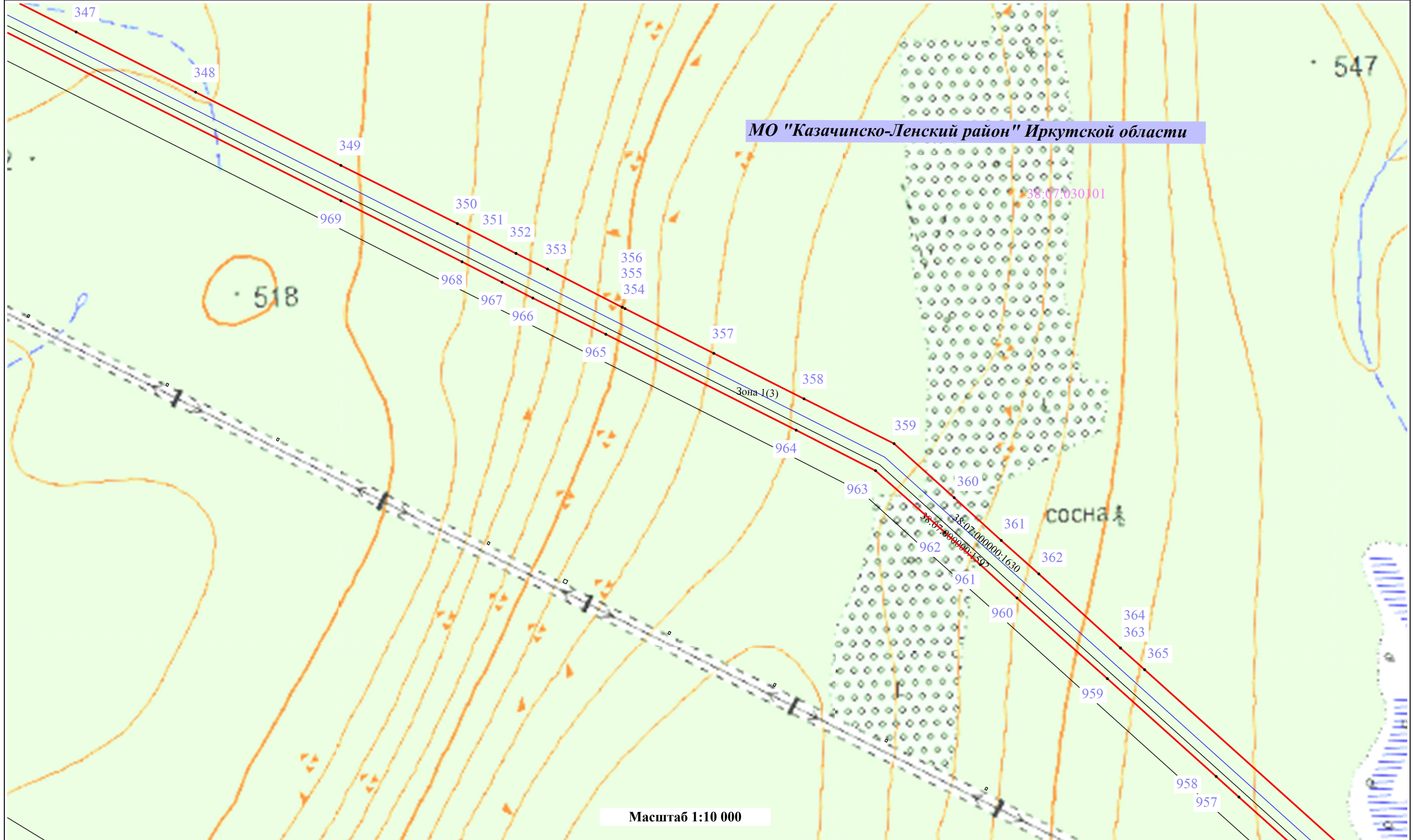
Условные обозначения:

- Установленные границы административно-территориальных образований, сведения о которой содержатся в ЕГРН
- Проектные границы публичного сервитута и характерные точки
- 38:18:000010 - Границы и номера кадастровых кварталов, сведения о которых содержатся в ЕГРН
- Проектное местоположение инженерного сооружения
- Границы и кадастровые номера земельных участков, сведения о которых содержатся в ЕГРН



Условные обозначения:

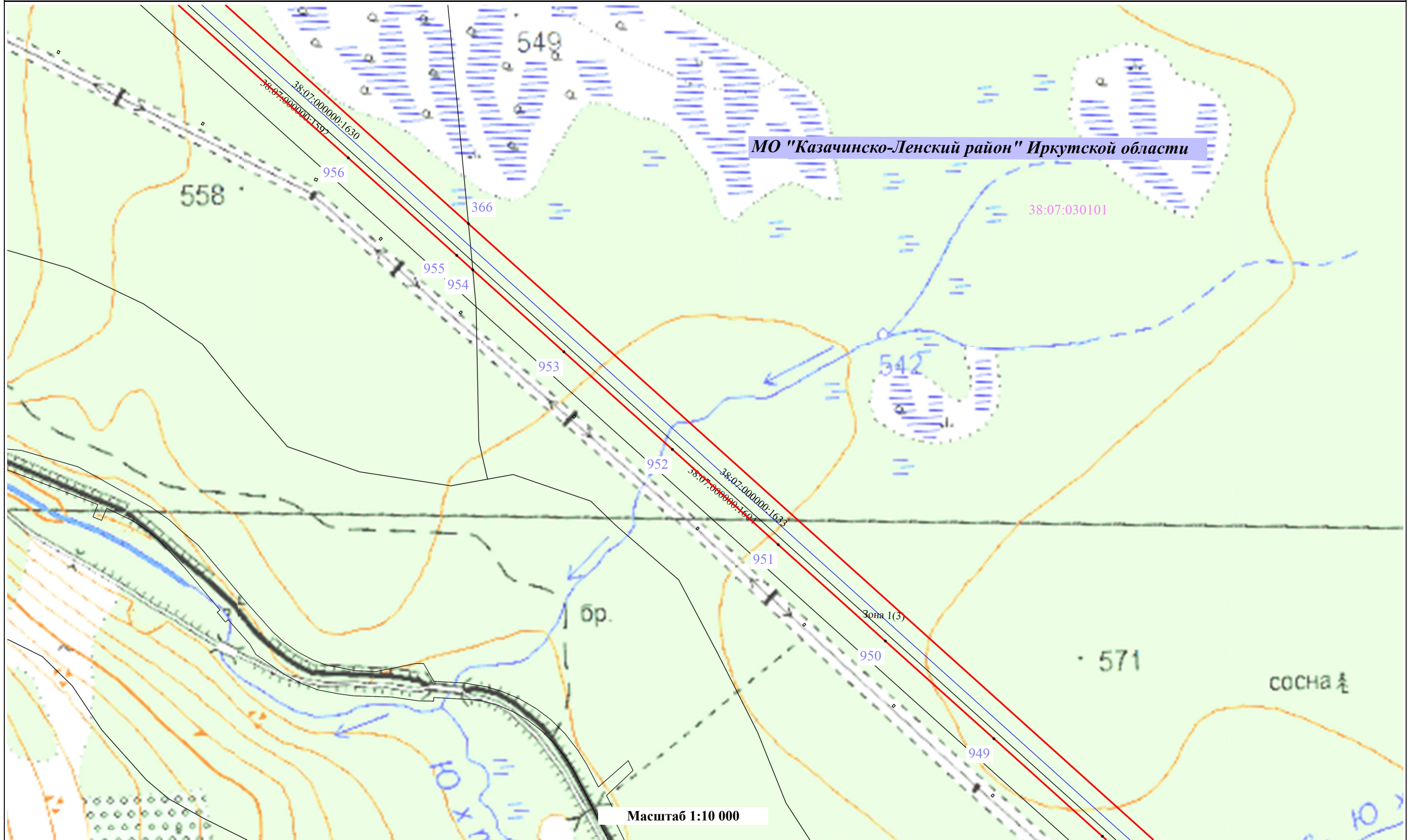
- Установленные границы административно-территориальных образований, сведения о которой содержатся в ЕГРН
- Проектные границы публичного сервитута и характерные точки
- Границы и номера кадастровых кварталов, сведения о которых содержатся в ЕГРН
- Проектное местоположение инженерного сооружения
- Границы и кадастровые номера земельных участков, сведения о которых содержатся в ЕГРН



Условные обозначения:

- Установленные границы административно-территориальных образований, сведения о которой содержатся в ЕГРН
- Проектные границы публичного сервитута и характерные точки
- 38:18:000010 - Границы и номера кадастровых кварталов, сведения о которых содержатся в ЕГРН
- Проектное местоположение инженерного сооружения
- 2567 - Границы и кадастровые номера земельных участков, сведения о которых содержатся в ЕГРН

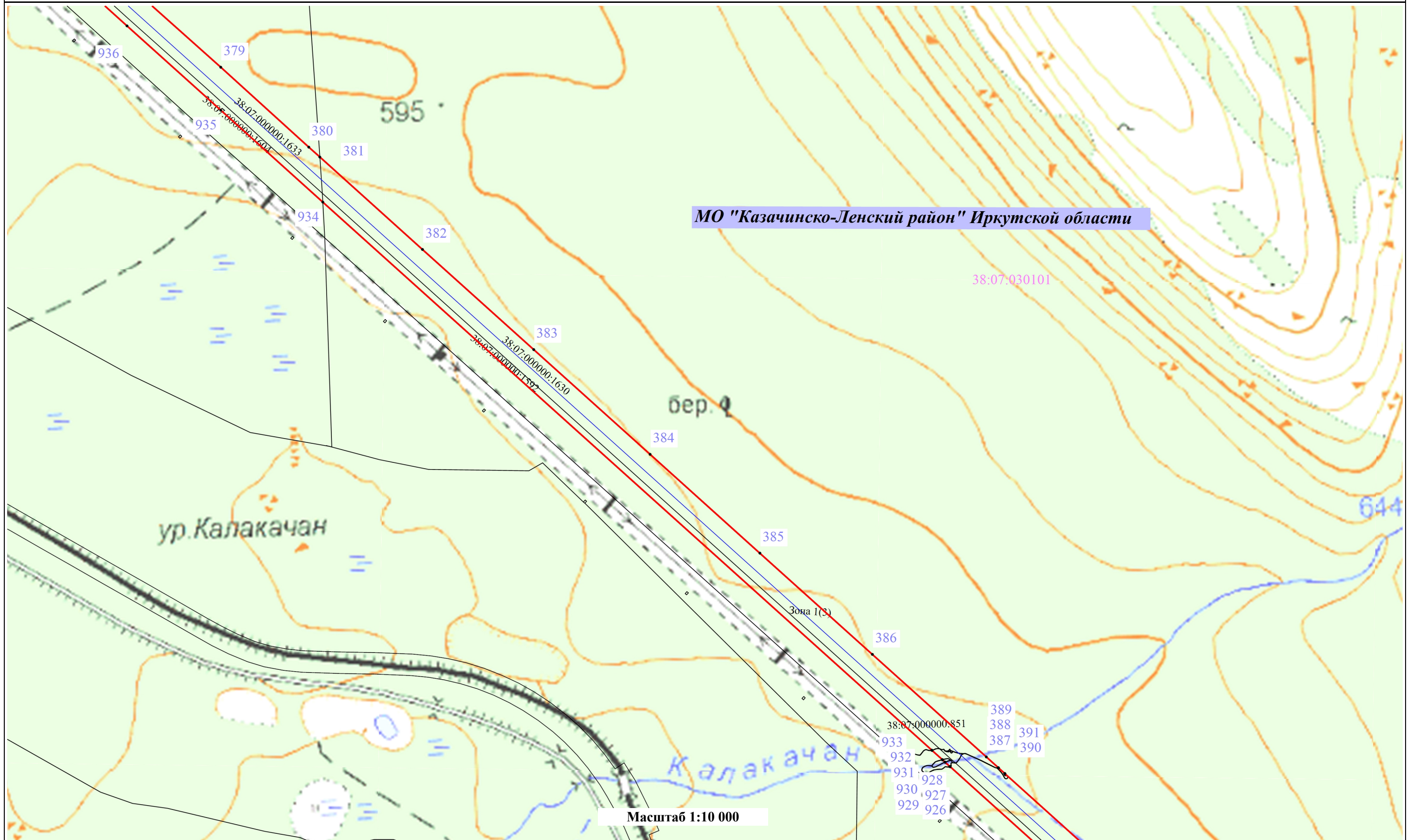
МО "Казачинско-Ленский район" Иркутской области



Масштаб 1:10 000

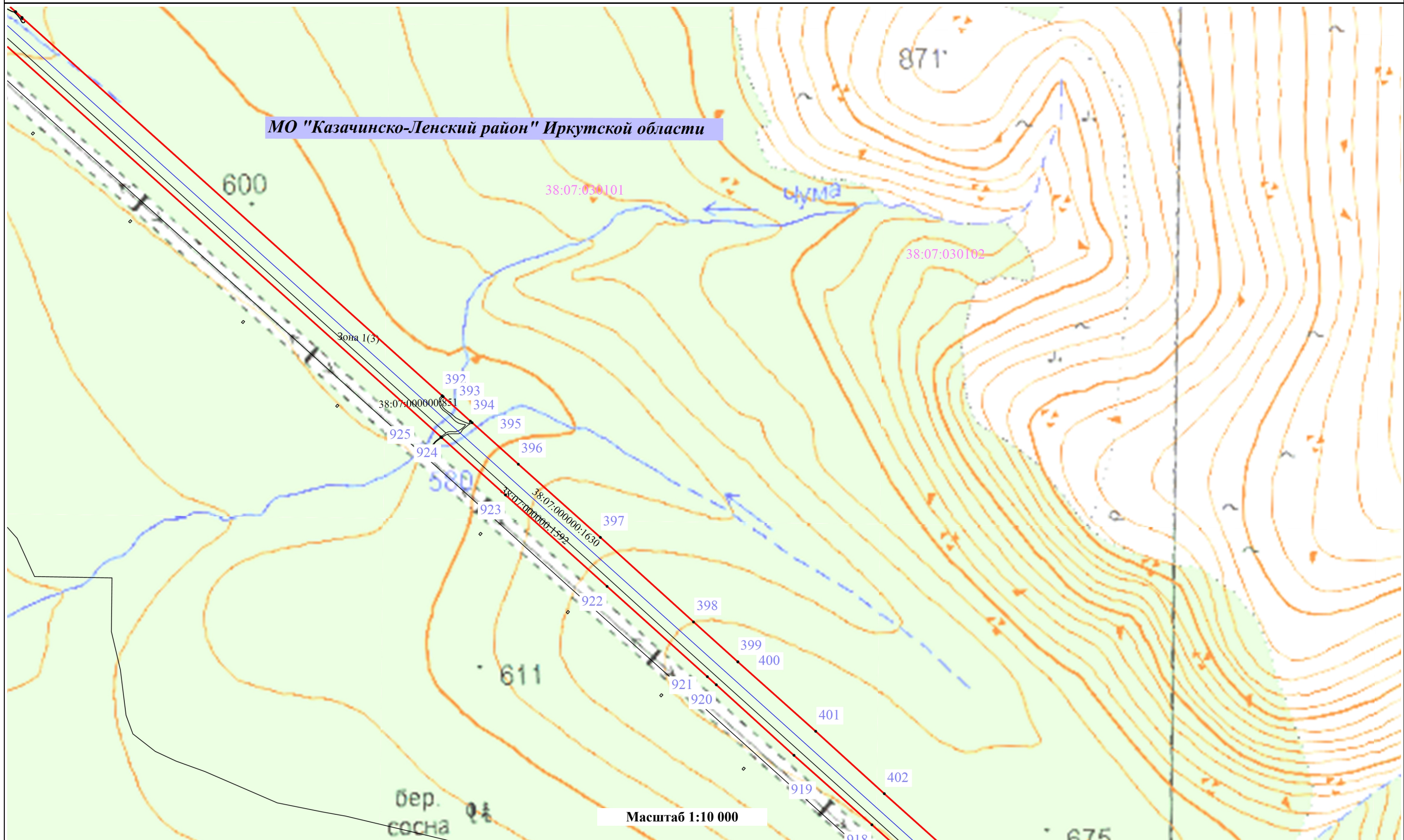
Условные обозначения:

- Установленные границы административно-территориальных образований, сведения о которой содержатся в ЕГРН
- Проектные границы публичного сервитута и характерные точки
- 38:18:000010 - Границы и номера кадастровых кварталов, сведения о которых содержатся в ЕГРН
- Проектное местоположение инженерного сооружения
- Границы и кадастровые номера земельных участков, сведения о которых содержатся в ЕГРН



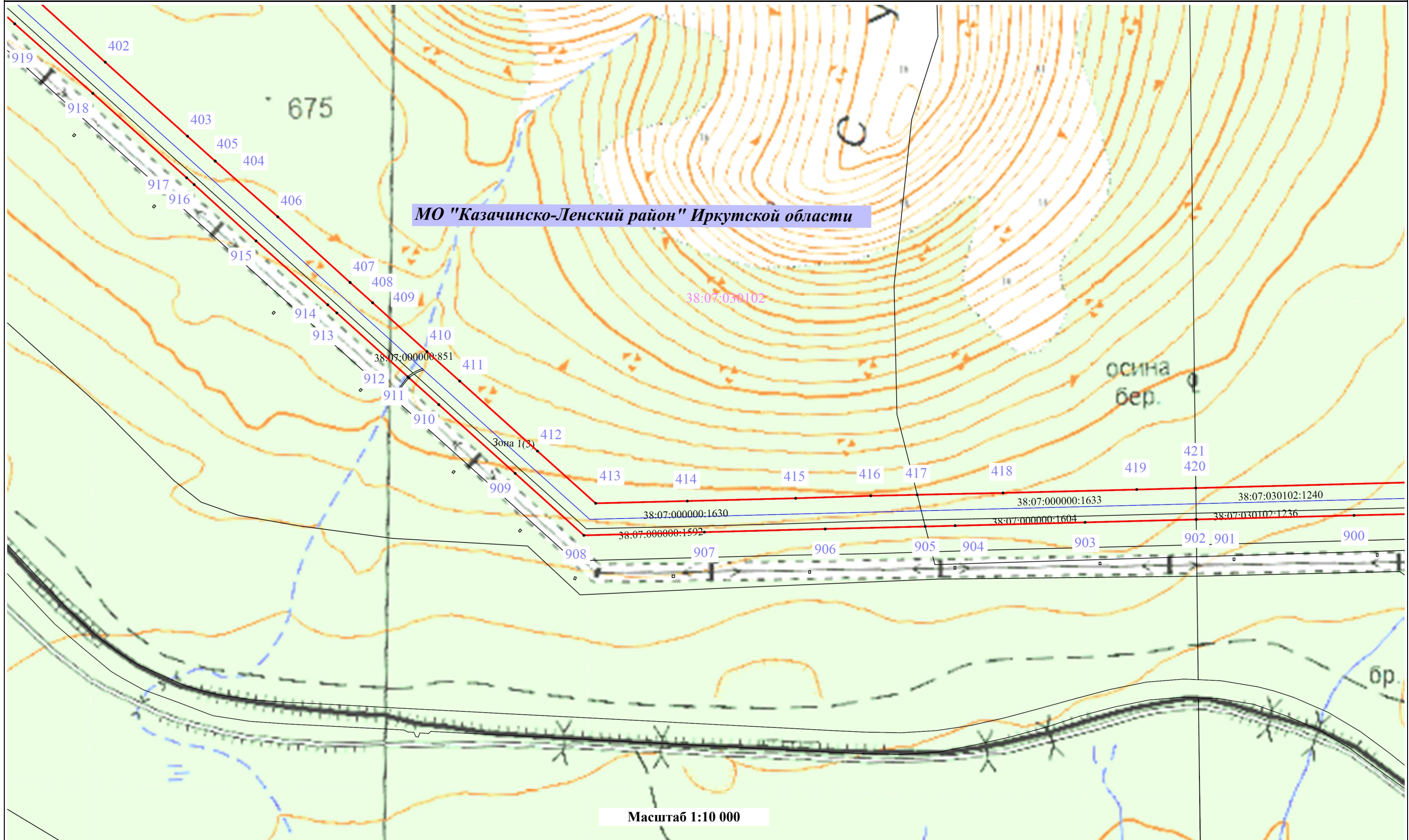
Условные обозначения:

- Установленные границы административно-территориальных образований, сведения о которой содержатся в ЕГРН
- Проектные границы публичного сервитута и характерные точки
- 38:18:000010 - Границы и номера кадастровых кварталов, сведения о которых содержатся в ЕГРН
- Проектное местоположение инженерного сооружения
- Границы и кадастровые номера земельных участков, сведения о которых содержатся в ЕГРН








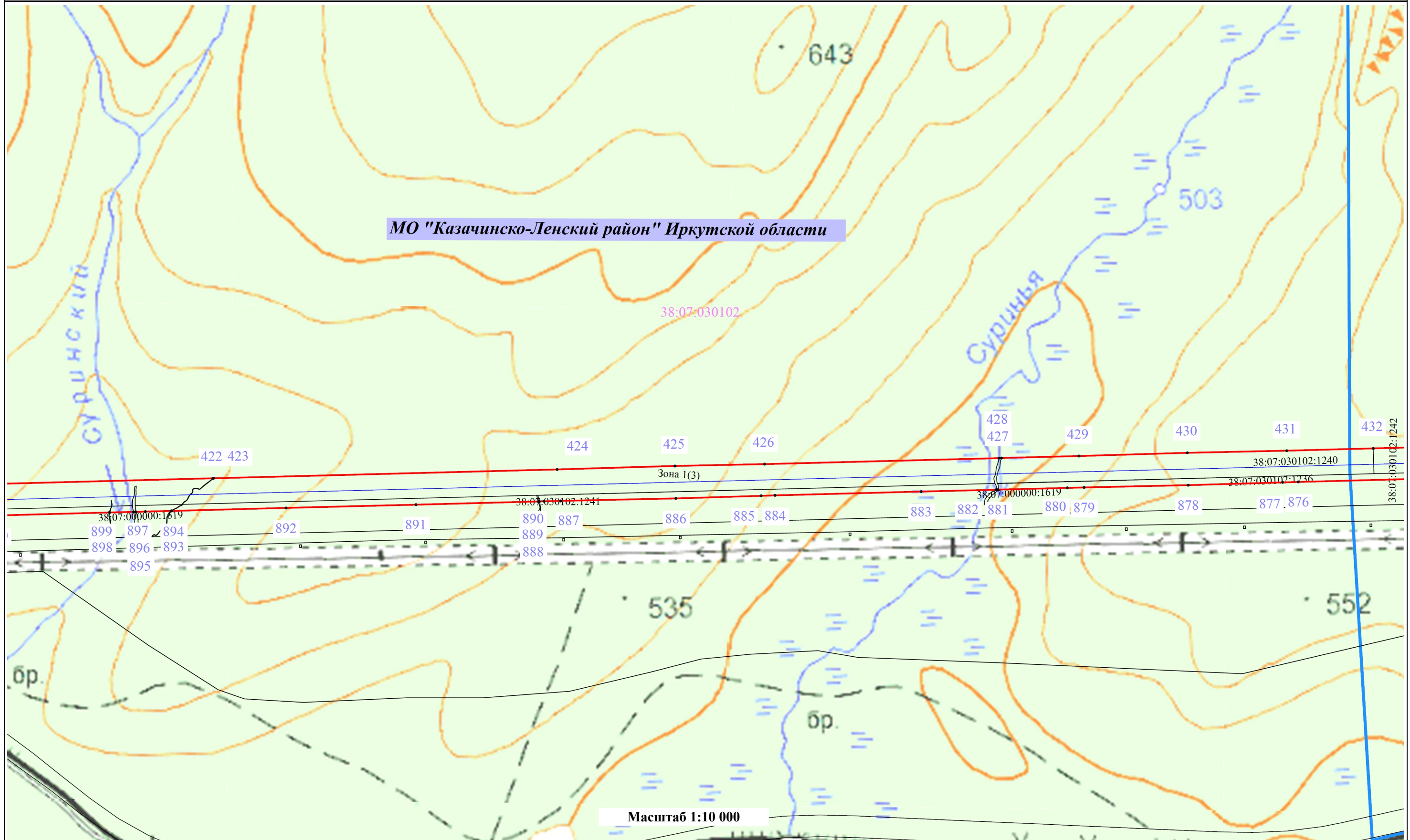
Условные обозначения:

- Установленные границы административно-территориальных образований, сведения о которой содержатся в ЕГРН
- Проектные границы публичного сервитута и характерные точки
- 38:18:000010 - Границы и номера кадастровых кварталов, сведения о которых содержатся в ЕГРН
- Проектное местоположение инженерного сооружения
- 2567 - Границы и кадастровые номера земельных участков, сведения о которых содержатся в ЕГРН



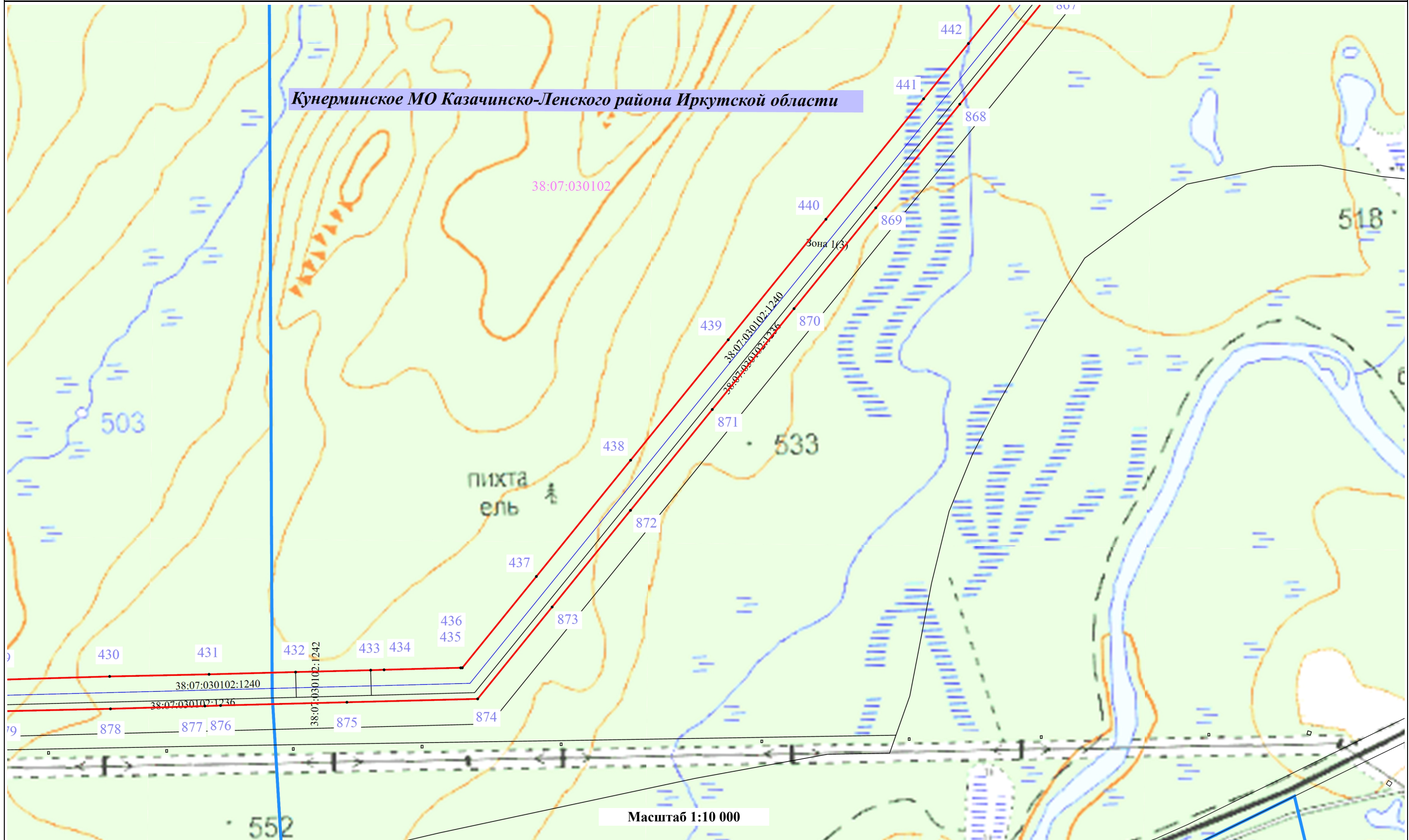
Условные обозначения:

-  - Установленные границы административно-территориальных образований, сведения о которой содержатся в ЕГРН
-  - Проектные границы публичного сервитута и характерные точки
-  38:18:000010 - Границы и номера кадастровых кварталов, сведения о которых содержатся в ЕГРН
-  - Проектное местоположение инженерного сооружения
-  2567 - Границы и кадастровые номера земельных участков, сведения о которых содержатся в ЕГРН








Условные обозначения:

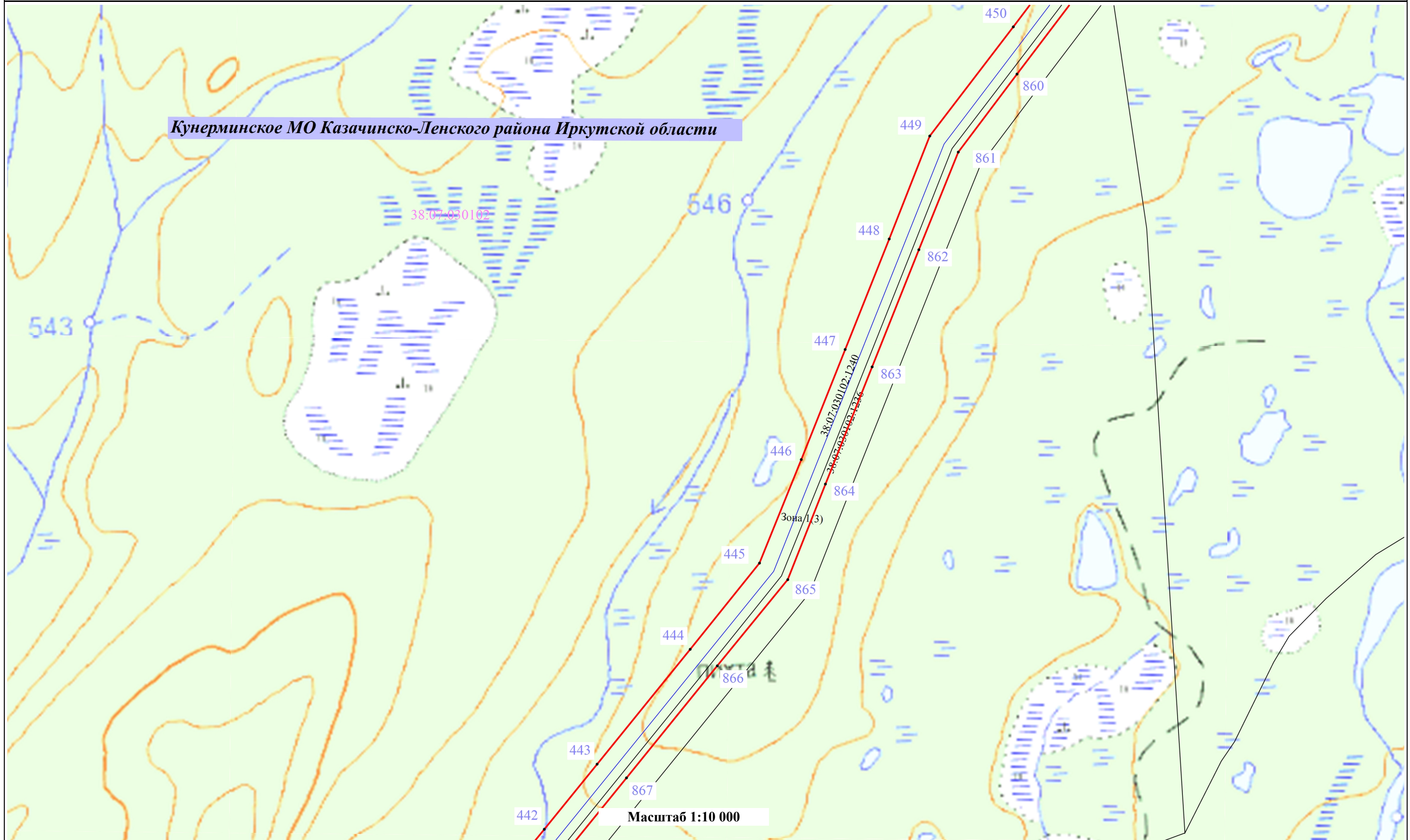
- Установленные границы административно-территориальных образований, сведения о которой содержатся в ЕГРН
- Проектные границы публичного сервитута и характерные точки
- 38:18:000010 - Границы и номера кадастровых кварталов, сведения о которых содержатся в ЕГРН
- Проектное местоположение инженерного сооружения
- 2567 - Границы и кадастровые номера земельных участков, сведения о которых содержатся в ЕГРН



Условные обозначения:

-  - Установленные границы административно-территориальных образований, сведения о которой содержатся в ЕГРН
-  - Проектные границы публичного сервитута и характерные точки
-  38:18:000010 - Границы и номера кадастровых кварталов, сведения о которых содержатся в ЕГРН
-  - Проектное местоположение инженерного сооружения
-  - Границы и кадастровые номера земельных участков, сведения о которых содержатся в ЕГРН

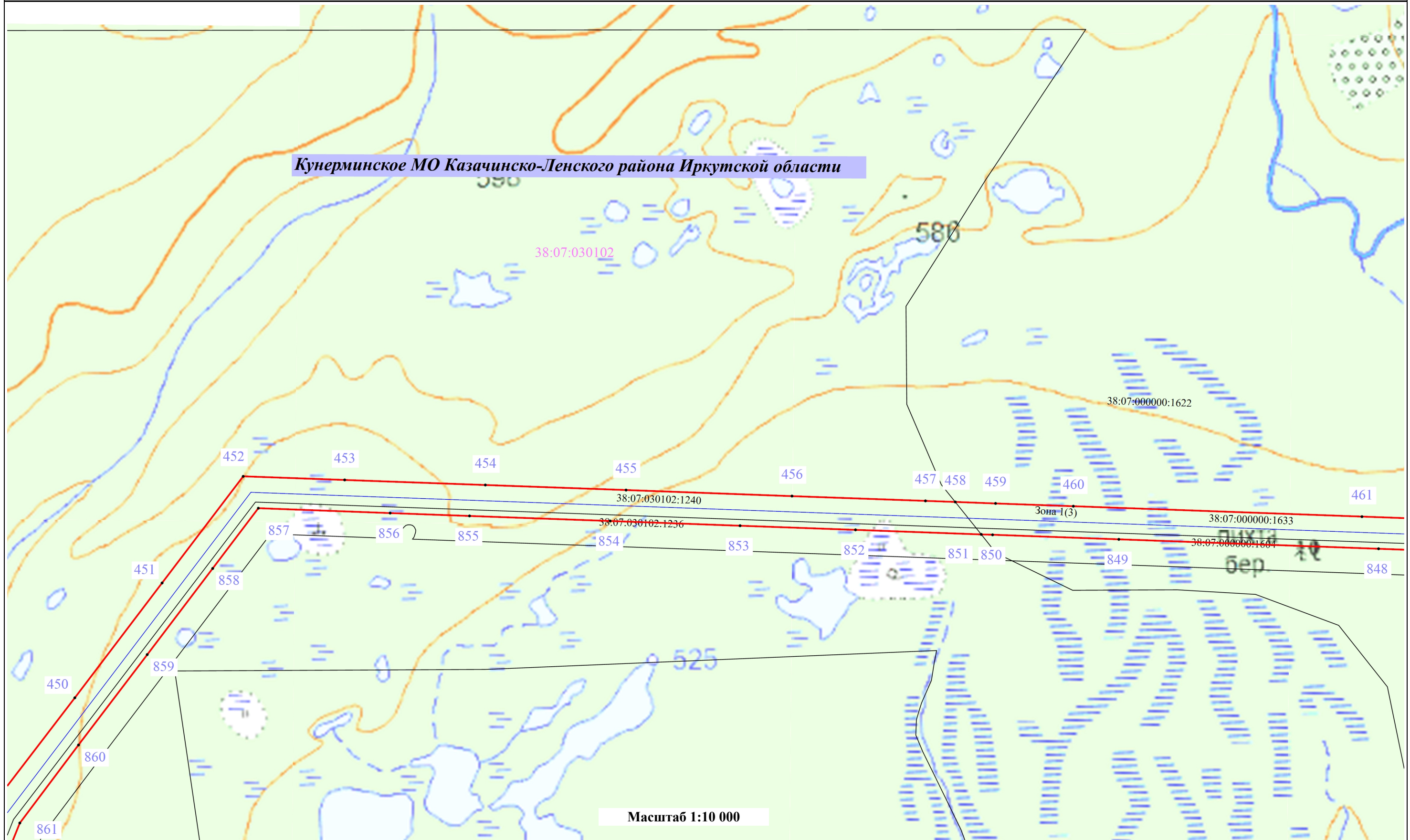
Кунерминское МО Казачинско-Ленского района Иркутской области



Условные обозначения:

- Установленные границы административно-территориальных образований, сведения о которой содержатся в ЕГРН
- Проектные границы публичного сервитута и характерные точки
- 38:18:000010 - Границы и номера кадастровых кварталов, сведения о которых содержатся в ЕГРН
- Проектное местоположение инженерного сооружения
- Границы и кадастровые номера земельных участков, сведения о которых содержатся в ЕГРН

Кунерминское МО Казачинско-Ленского района Иркутской области

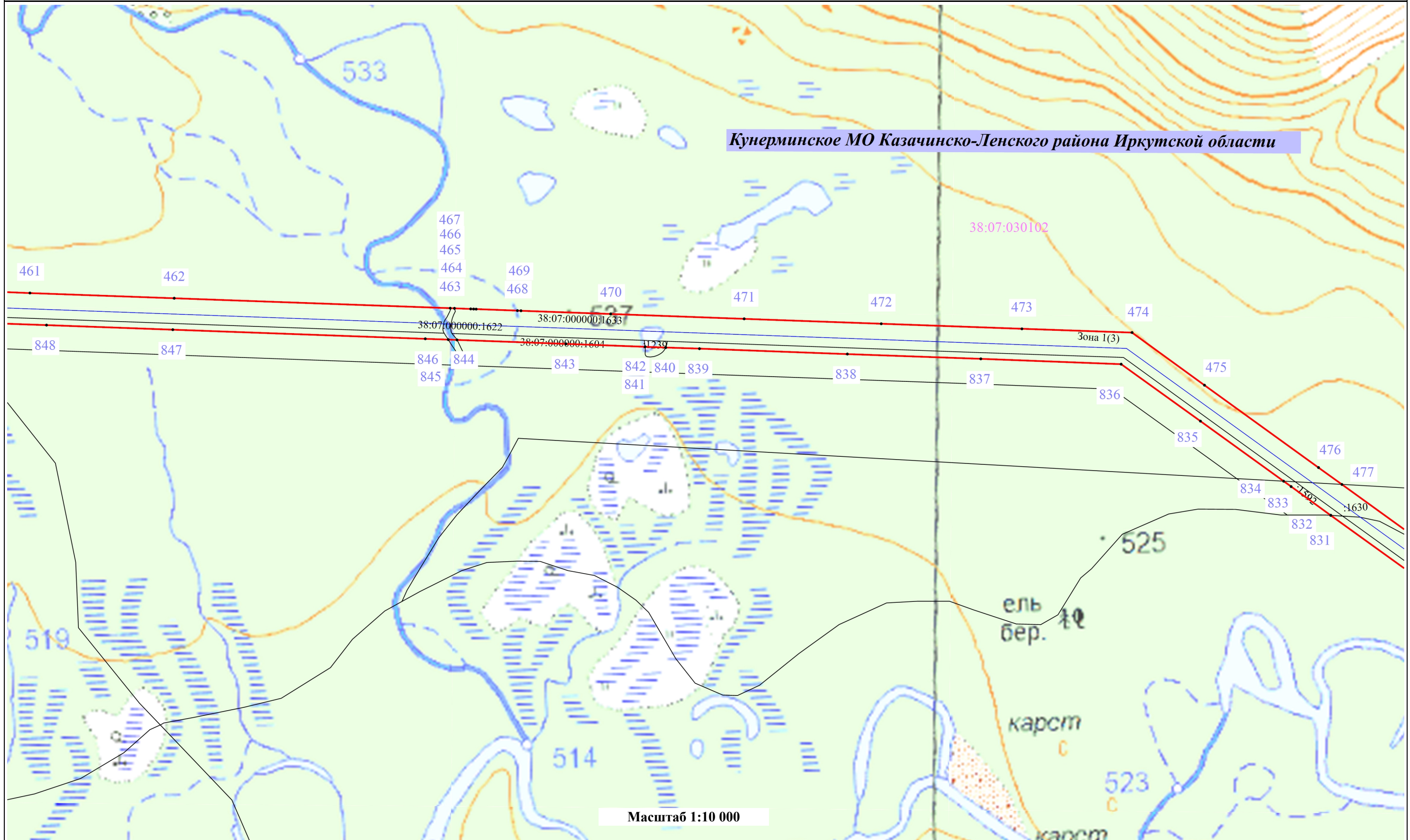


Масштаб 1:10 000

Условные обозначения:

- Установленные границы административно-территориальных образований, сведения о которой содержатся в ЕГРН
- Проектные границы публичного сервитута и характерные точки
- 38:18:000010 - Границы и номера кадастровых кварталов, сведения о которых содержатся в ЕГРН
- Проектное местоположение инженерного сооружения
- Границы и кадастровые номера земельных участков, сведения о которых содержатся в ЕГРН

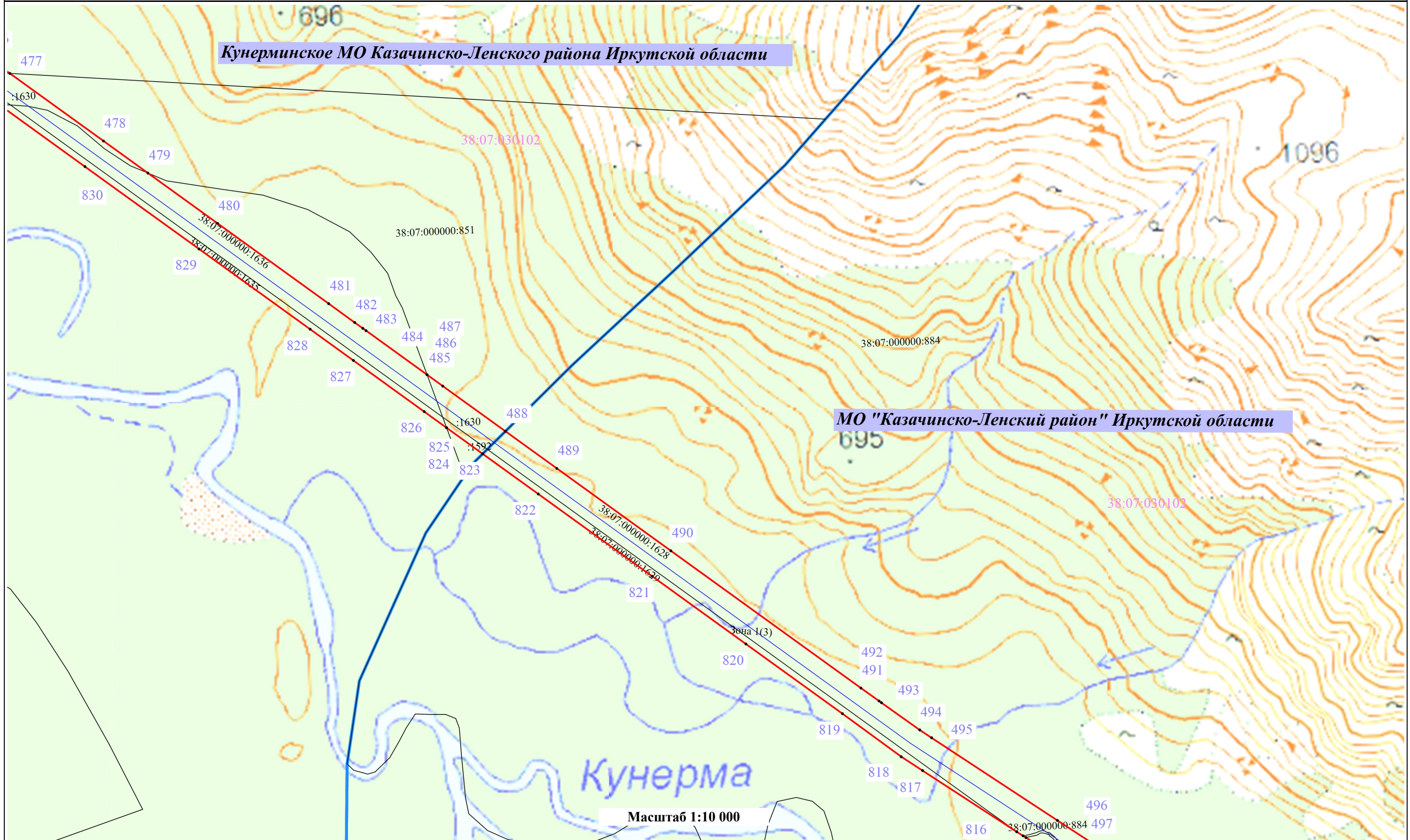
Кунерминское МО Казачинско-Ленского района Иркутской области








Масштаб 1:10 000

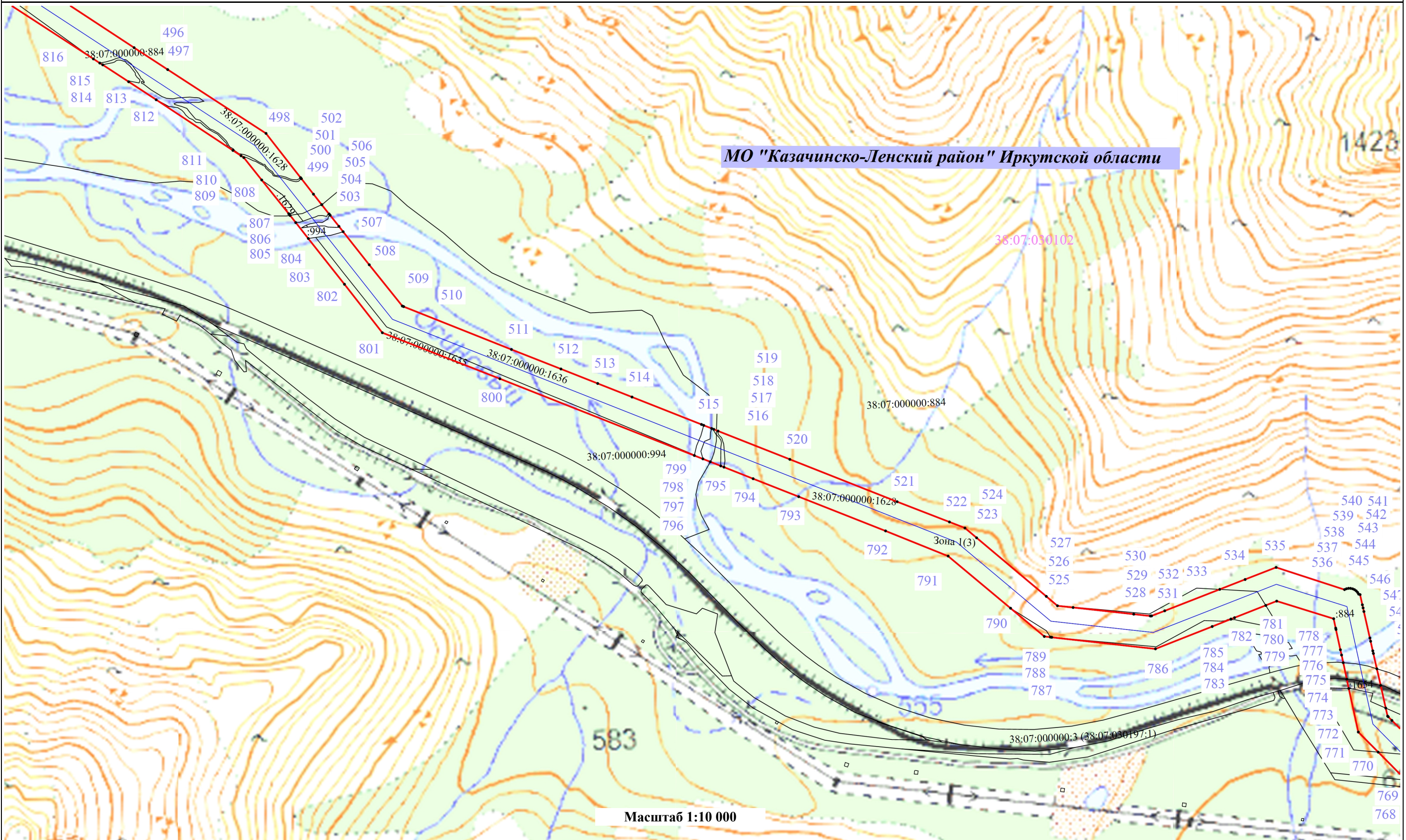
Условные обозначения:

- Установленные границы административно-территориальных образований, сведения о которой содержатся в ЕГРН
- Проектные границы публичного сервитута и характерные точки
- 38:18:000010 - Границы и номера кадастровых кварталов, сведения о которых содержатся в ЕГРН
- Проектное местоположение инженерного сооружения
- 2567 - Границы и кадастровые номера земельных участков, сведения о которых содержатся в ЕГРН



Условные обозначения:

-  - Установленные границы административно-территориальных образований, сведения о которой содержатся в ЕГРН
-  - Проектные границы публичного сервитута и характерные точки
-  - Границы и номера кадастровых кварталов, сведения о которых содержатся в ЕГРН
-  - Проектное местоположение инженерного сооружения
-  - Границы и кадастровые номера земельных участков, сведения о которых содержатся в ЕГРН

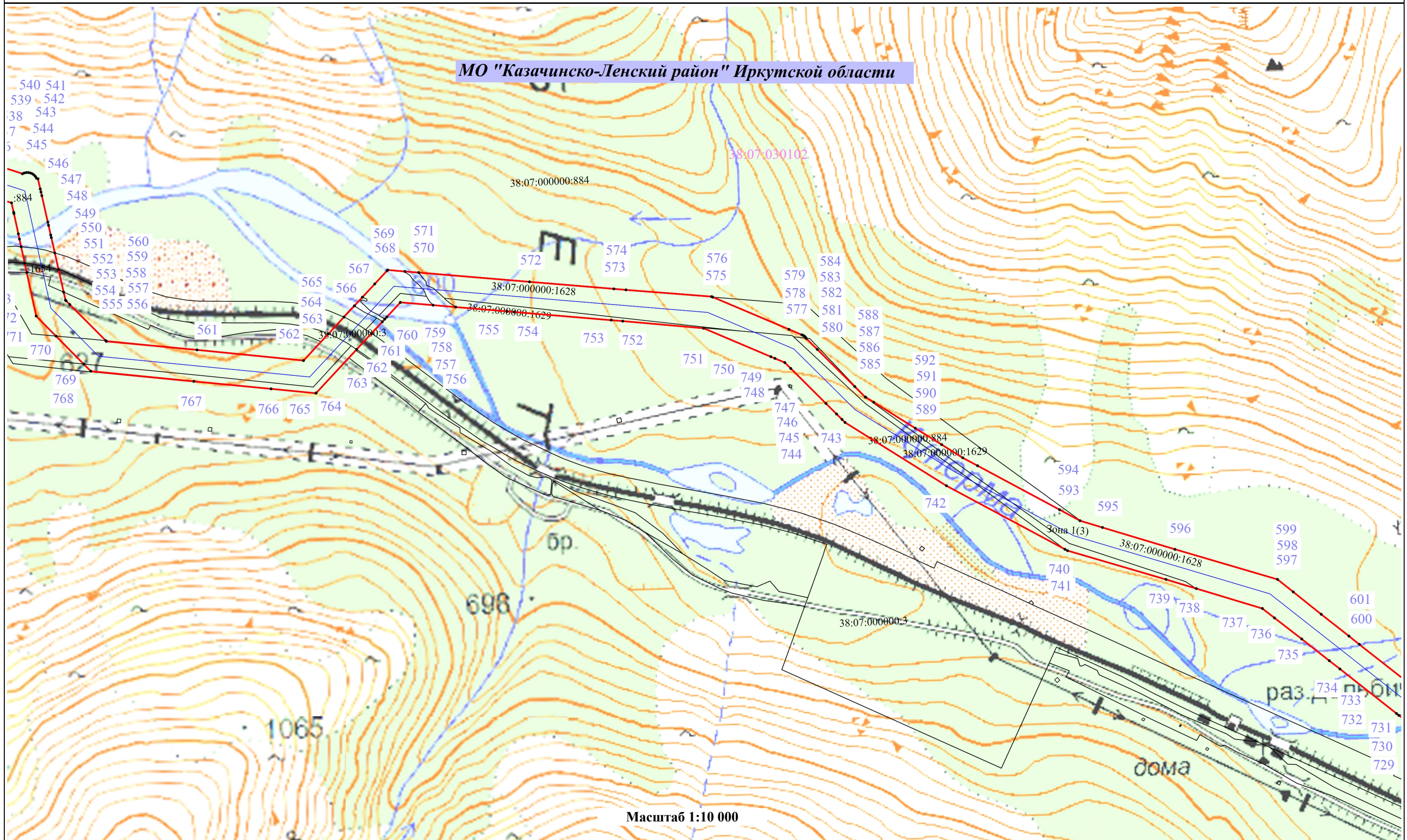


Масштаб 1:10 000

Условные обозначения:

- - Установленные границы административно-территориальных образований, сведения о которой содержатся в ЕГРН
- - Проектные границы публичного сервитута и характерные точки
- 38:18:000010 - Границы и номера кадастровых кварталов, сведения о которых содержатся в ЕГРН
- - Проектное местоположение инженерного сооружения
- / 2567 - Границы и кадастровые номера земельных участков, сведения о которых содержатся в ЕГРН

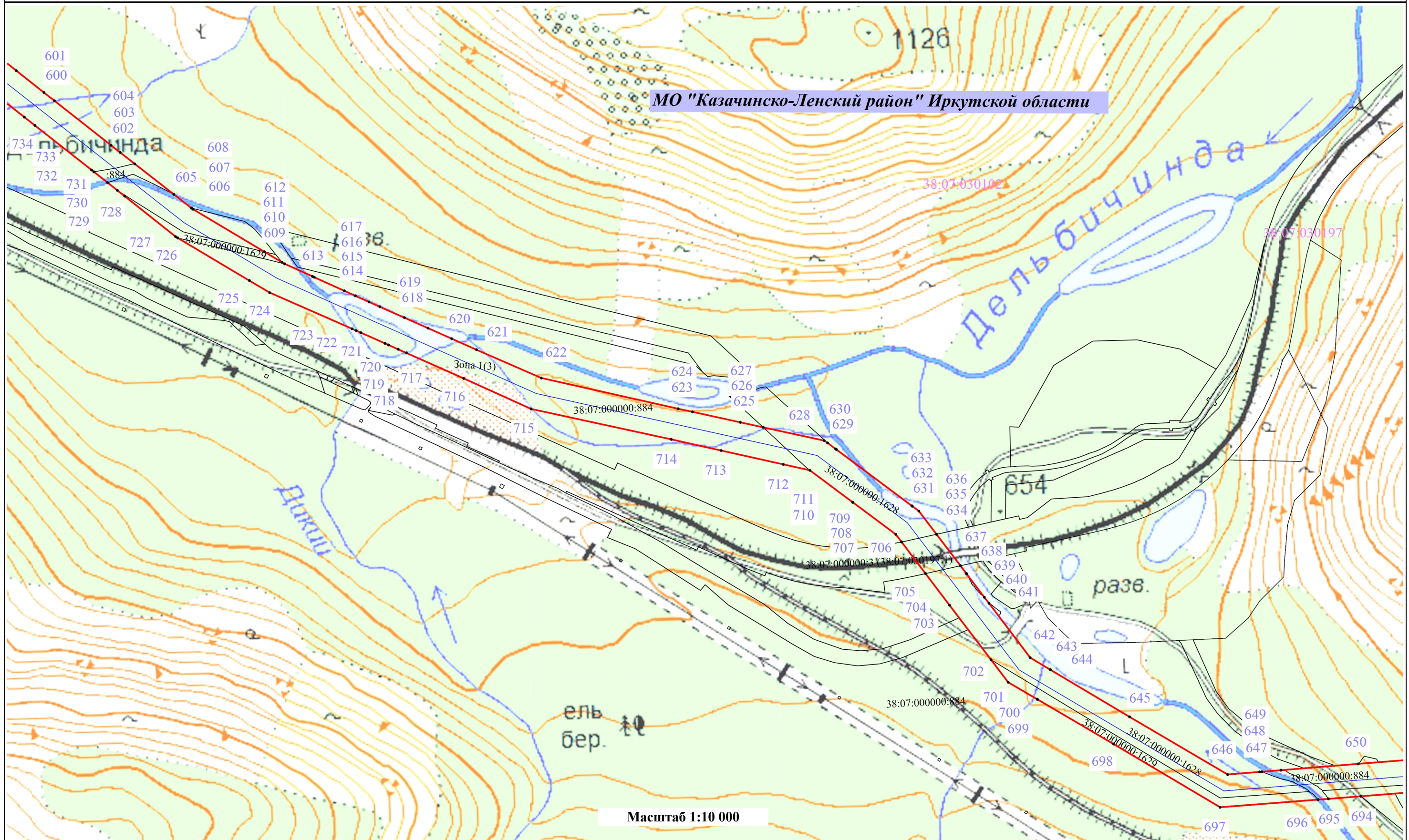
МО "Казачинско-Ленский район" Иркутской области



Условные обозначения:

- - Установленные границы административно-территориальных образований, сведения о которой содержатся в ЕГРН
- - Проектные границы публичного сервитута и характерные точки
- 38:18:000010 - Границы и номера кадастровых кварталов, сведения о которых содержатся в ЕГРН
- - Проектное местоположение инженерного сооружения
- / 2567 - Границы и кадастровые номера земельных участков, сведения о которых содержатся в ЕГРН

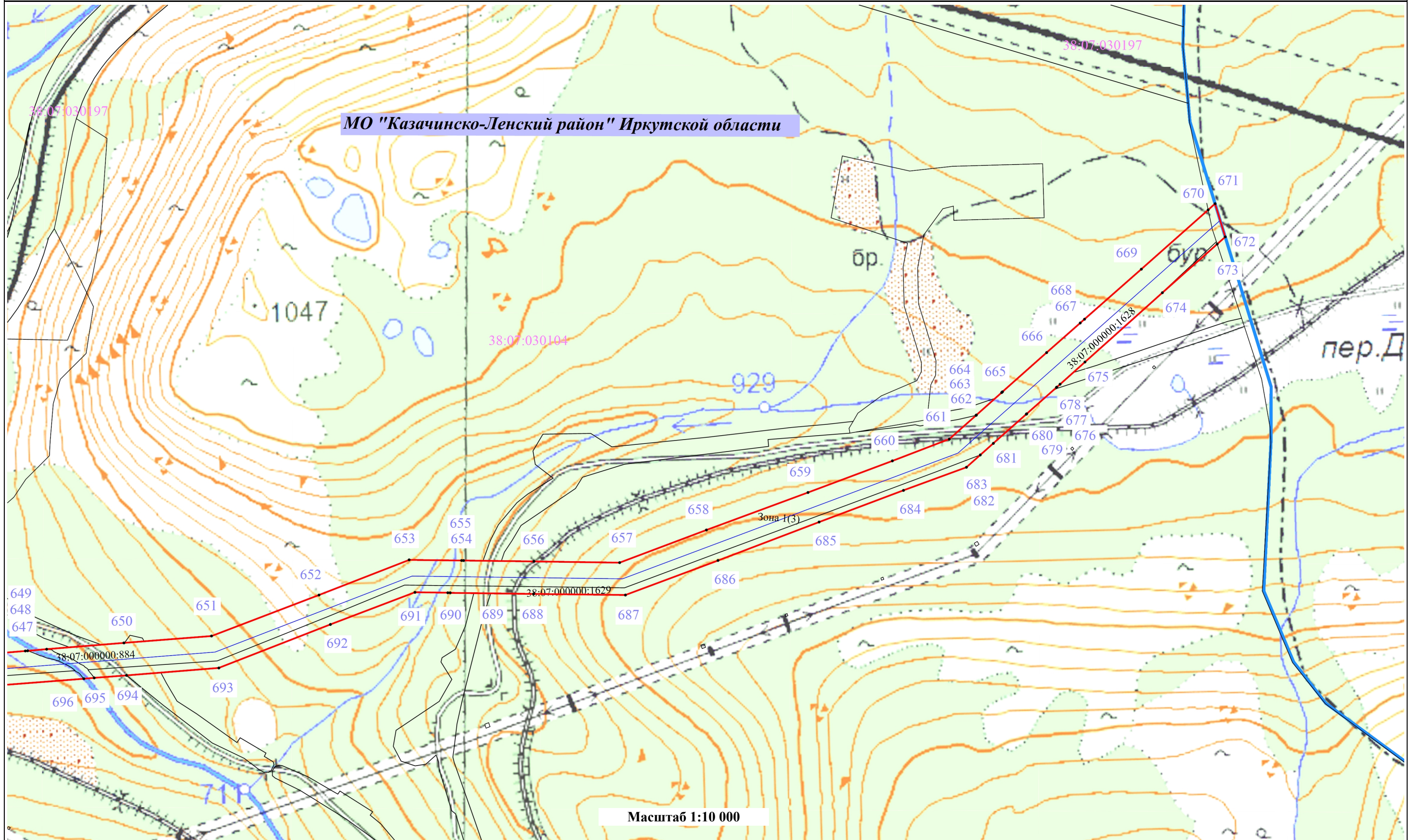
МО "Казачинско-Ленский район" Иркутской области



Масштаб 1:10 000

Условные обозначения:

- Установленные границы административно-территориальных образований, сведения о которой содержатся в ЕГРН
- Проектные границы публичного сервитута и характерные точки
- 38:18:000010 - Границы и номера кадастровых кварталов, сведения о которых содержатся в ЕГРН
- Проектное местоположение инженерного сооружения
- 2567 - Границы и кадастровые номера земельных участков, сведения о которых содержатся в ЕГРН



Условные обозначения:

- Установленные границы административно-территориальных образований, сведения о которой содержатся в ЕГРН
- Проектные границы публичного сервитута и характерные точки
- 38:07:030197 - Границы и номера кадастровых кварталов, сведения о которых содержатся в ЕГРН
- 2567 - Границы и кадастровые номера земельных участков, сведения о которых содержатся в ЕГРН
- Проектное местоположение инженерного сооружения