

Схема границ территории, подлежащей комплексному развитию территорий (КРТ)

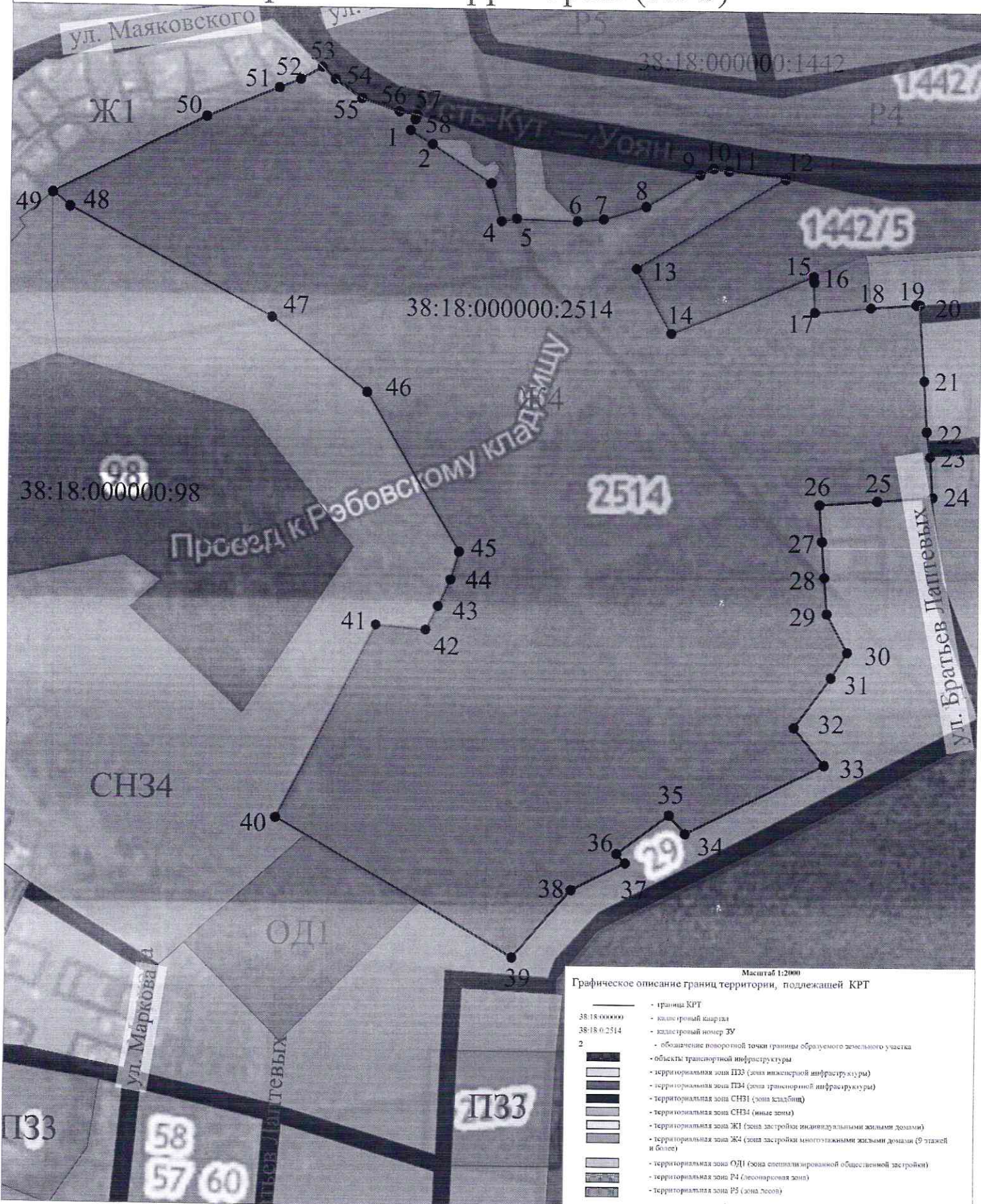


Схема границ территории, подлежащей комплексному развитию территорий (КРТ)

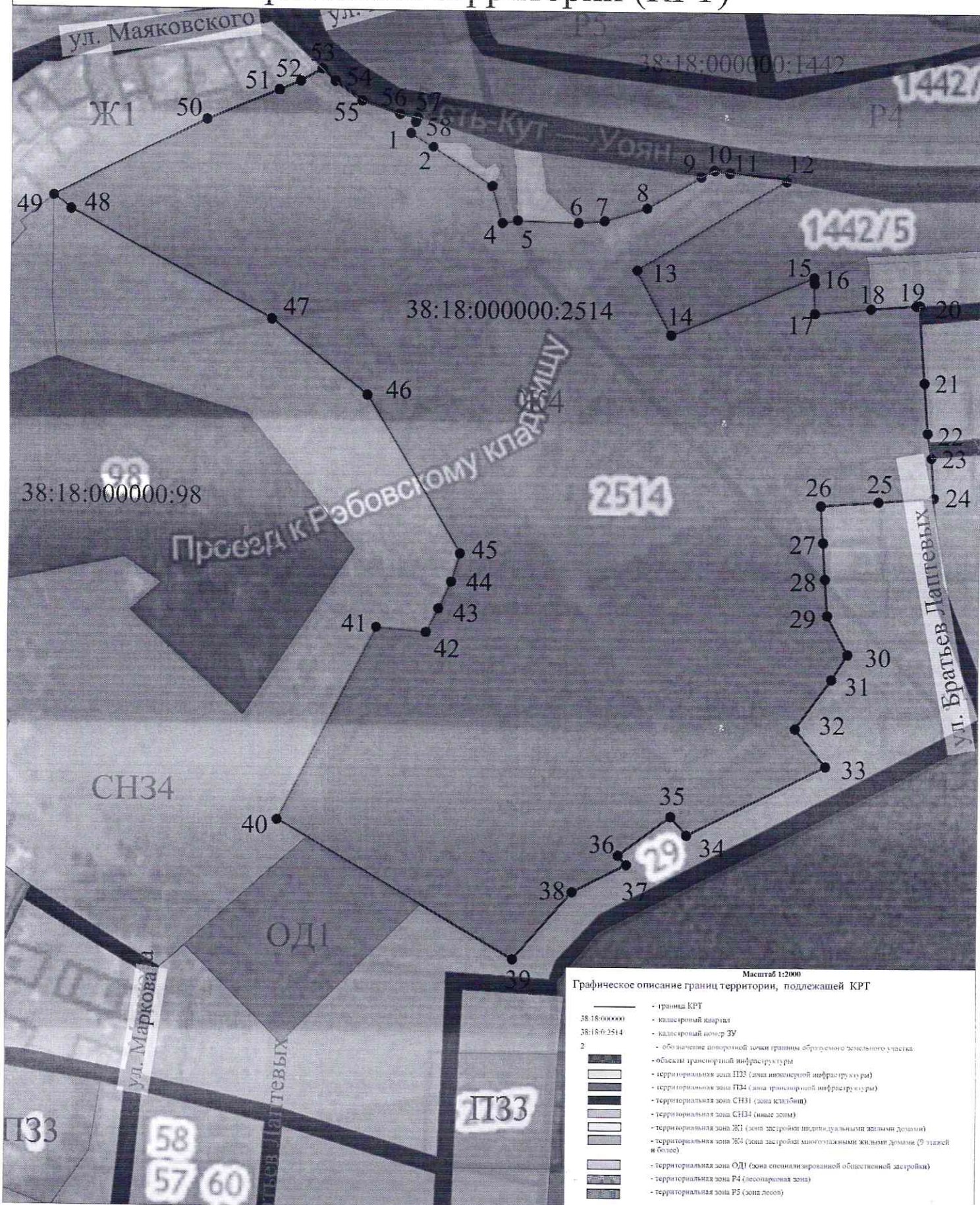
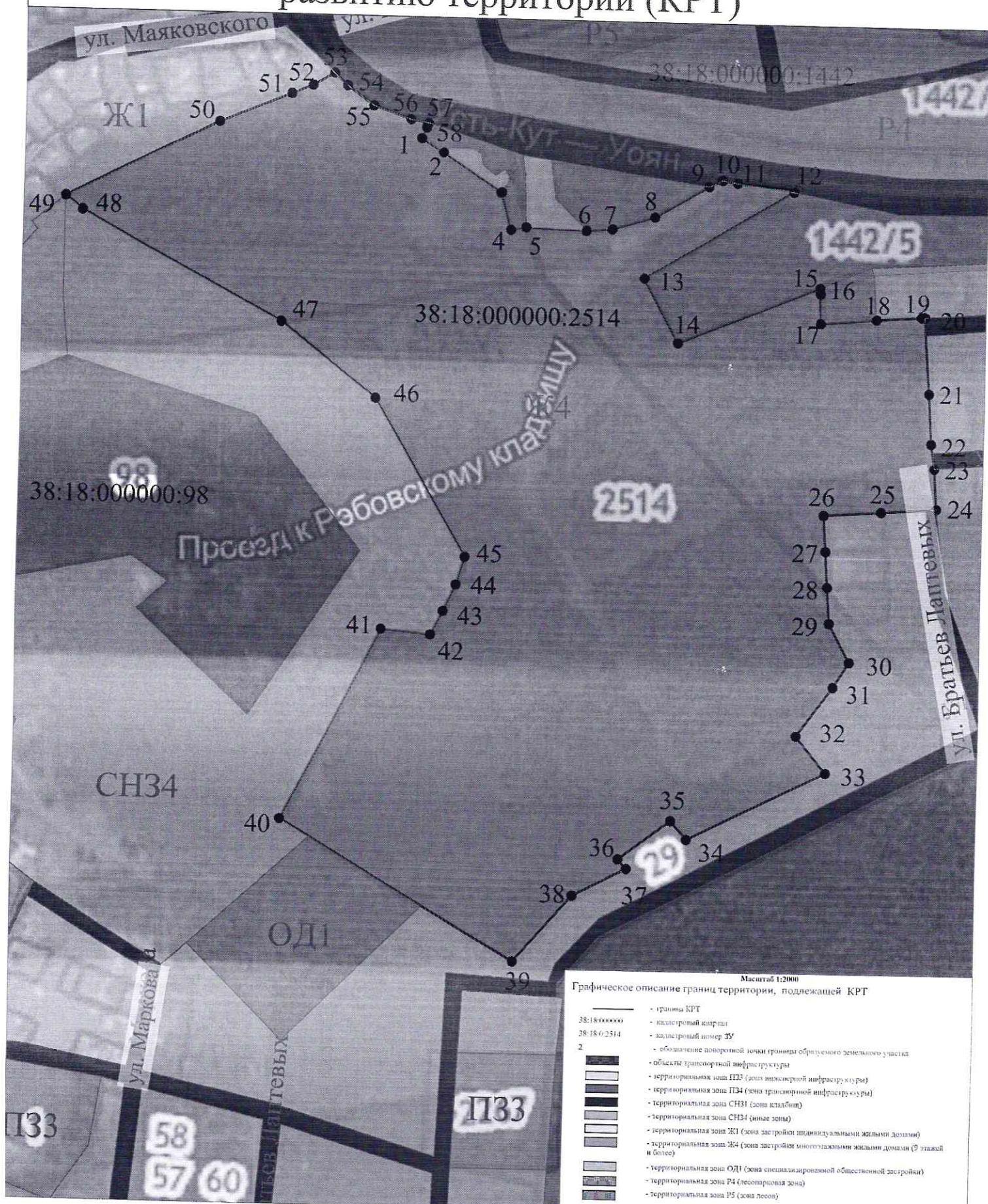


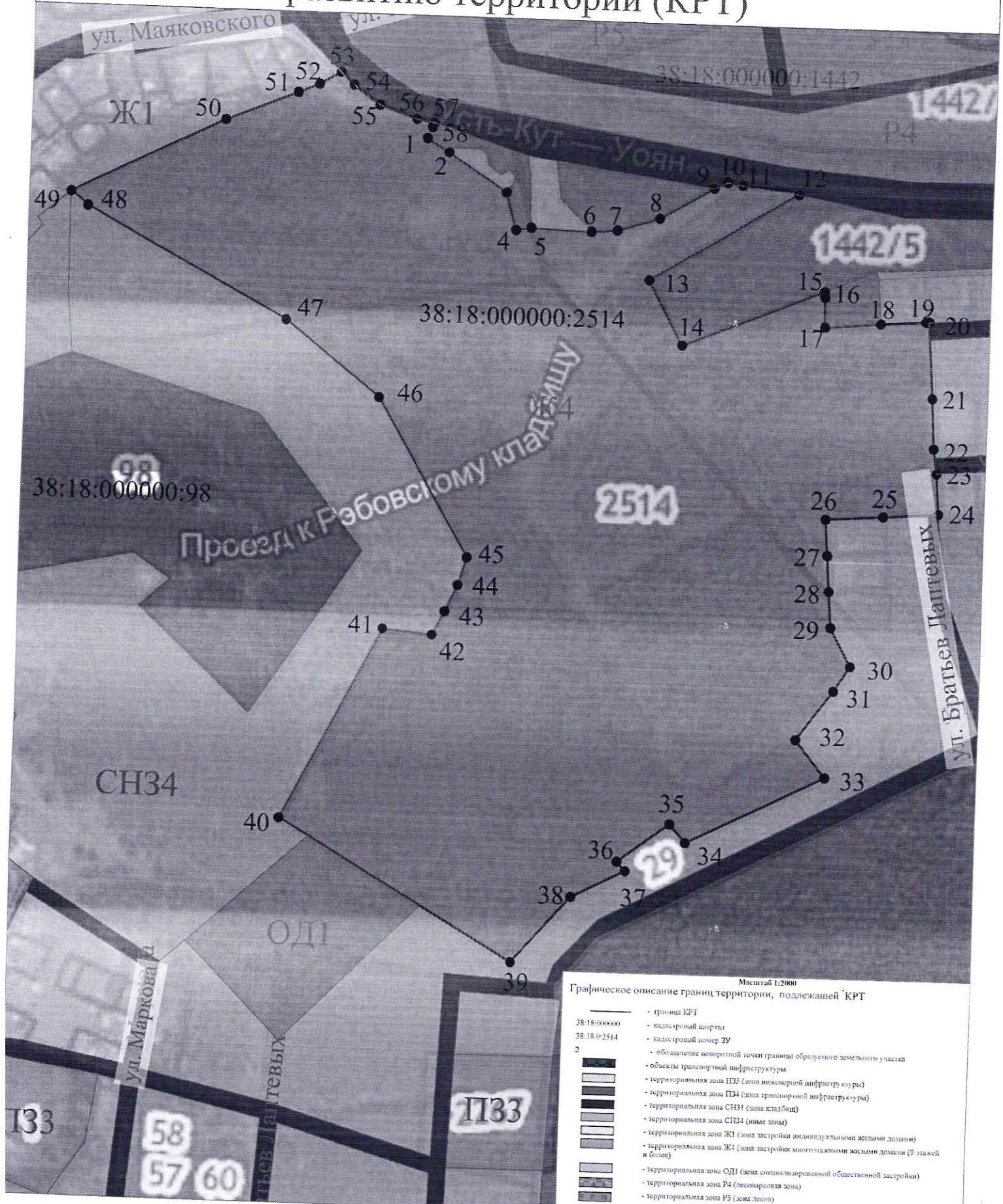
Схема границ территории, подлежащей комплексному развитию территорий (КРТ)



Графическое описание границ территории, подлежащей КРТ

	- граница КРТ
	- жилищный квартал
	- кадастровый номер ЗУ
	- обозначение поворотной точки границы образуемого земельного участка
	- объекты транспортной инфраструктуры
	- территориальная зона П33 (зона инженерной инфраструктуры)
	- территориальная зона П34 (зона транспортной инфраструктуры)
	- территориальная зона СН31 (зона «адаптив»)
	- территориальная зона СН34 (иные зоны)
	- территориальная зона Ж1 (зона застройки индивидуальными жилыми домами)
	- территориальная зона Ж4 (зона застройки многоквартирными жилыми домами (2 этажей и более))
	- территориальная зона ОД1 (зона специализированной общественной застройки)
	- территориальная зона П4 (лесопарковая зона)
	- территориальная зона П5 (зона лесов)

Схема границ территории, подлежащей комплексному развитию территорий (КРТ)



- Графическое описание границ территории, подлежащей КРТ
- Масштаб 1:2000
- граница КРТ
 - 38:18:000000 — кадастровый квартал
 - 38:18:02514 — кадастровый номер ЗУ
 - 2 — обозначениеворотной точкиграницыобрубаемого земельного участка
 - объекты транспортной инфраструктуры
 - территориальная зона П33 (зона инженерной инфраструктуры)
 - территориальная зона П34 (зона транспортной инфраструктуры)
 - территориальная зона СН34 (зона кладбищ)
 - территориальная зона СН34 (иные зоны)
 - территориальная зона Ж1 (зона застройки индивидуальными жилыми домами)
 - территориальная зона Ж4 (зона застройки многоквартирными жилыми домами (2 этажи и более))
 - территориальная зона ОД1 (зона специализированной общественной застройки)
 - территориальная зона П4 (лесопарковая зона)
 - территориальная зона П5 (зона лесов)