

Заказчик - ООО «ИНК»

**«Присоединение железнодорожного пути необщего пользования ООО «ИНК» к инфраструктуре ОАО «РЖД» на станции
Лена-Восточная» Этап 1. Инфраструктура общего пользования»**

Проект планировки территории и проект межевания территории

Том 1. Проект планировки территории. Графическая часть.

Заказчик - ООО «ИНК»

**«Присоединение железнодорожного пути необщего пользования ООО «ИНК» к инфраструктуре ОАО «РЖД» на станции
Лена-Восточная» Этап 1. Инфраструктура общего пользования»**

Проект планировки территории и проект межевания территории

Том 1. Проект планировки территории. Графическая часть.

Генеральный директор



М.В. Астахов

Иркутск, 2023 г.

РЕГИСТРАЦИОННАЯ КАРТОЧКА ПРОЕКТА

1.	Адрес строительства	Сибирский Федеральный округ, Иркутская область, Усть-Кутский район, Усть-Кутское городское поселение
2.	Наименование объекта	Титул объекта: «Присоединение железнодорожного пути необщего пользования ООО «ИНК» к инфраструктуре ОАО «РЖД» на станции Лена-Восточная» Этап 1. Инфраструктура общего пользования»
3.	Приказ (Распоряжение) органов государственной власти и (или) органов местного самоуправления о подготовке документации по планировке территории	Распоряжение Дирекции по строительству сетей связи Восточно-Сибирской дирекции по капитальному строительству №ВСИБДКС-1/р от 26.05.2022г. «О подготовке документации по планировке территории для объекта «Присоединение железнодорожного пути необщего пользования ООО «ИНК» к инфраструктуре ОАО «РЖД» на станции Лена-Восточная» Этап 1. Инфраструктура общего пользования»
4.	Заказчик	Полное наименование – Общество с ограниченной ответственностью «Иркутская нефтяная компания» Сокращенное наименование – ООО «ИНК»
5.	Проектная организация	Полное наименование – Общество с ограниченной ответственностью «СЕРВИСТА» Сокращенное наименование – ООО «СЕРВИСТА»
6.	Авторы проекта	Е.Н. Роголёва, В.В. Петренко, Д.В. Сухарев, Е.А. Самойлова
7.	Стадия	Проектная документация
8.	Вид строительства	Новое строительство
9.	Количество эксплуатационных единиц	– контактная сеть; – шлейф ПСК-27,5 кВ; – ВЛ 25 кВ и ВЛ 27,5 кВ; – воздушная линия освещения 0,4 кВ; – кабельные линии; – волновод; – опоры контактной сети; – осветительные приборы.
10.	Общая площадь земельных участков под размещение объектов	4,4973 га
11.	Намечаемые сроки строительства	2024 г.
12.	Адреса:	
	Заказчик	664000, Иркутская область, г. Иркутск, пр-кт Большой Литейный, д. 4
	Проектная организация	664047, Россия, Иркутская обл., г. Иркутск, ул. Байкальская, 105 А, офис 505
13.	Телефоны:	
	Заказчик	8 (3952) 211-352
	Проектная организация	8 (3952) 546-470



Взам. инв.№	
Подп. и дата	
Инв.№ подл.	

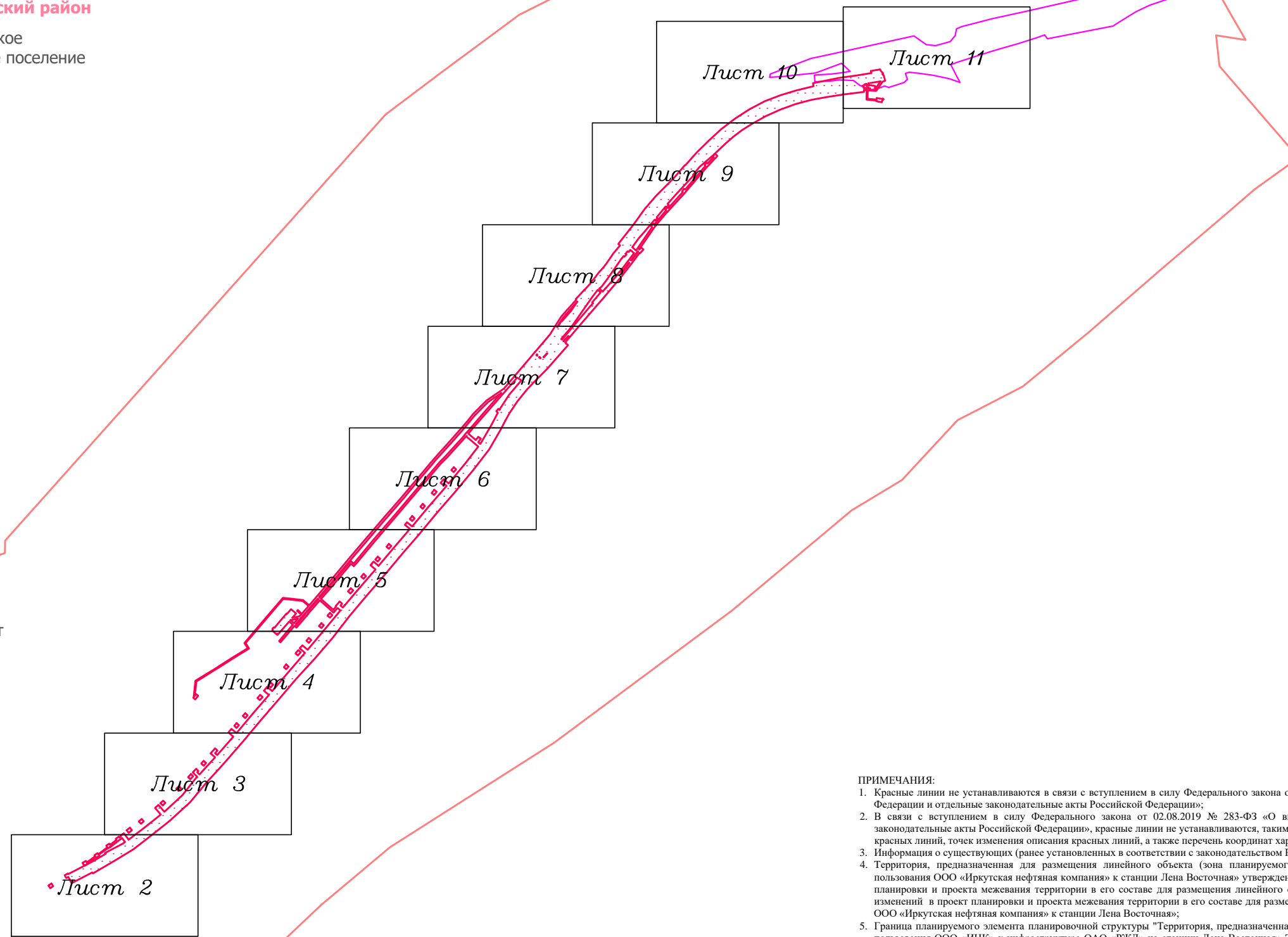
Изм.	Кол.уч.	Лист	№ док.	Подп.	Дата	«Присоединение железнодорожного пути необщего пользования ООО «ИНК» к инфраструктуре ОАО «РЖД» на станции Лена-Восточная» Этап 1. Инфраструктура общего пользования»	Лист
							2

Документация по планировке территории (проект планировки территории) для размещения объекта «Присоединение железнодорожного пути необщего пользования ООО «ИНК» к инфраструктуре ОАО «РЖД» на станции Лена-Восточная» Этап 1. Инфраструктура общего пользования». Схема расположения листов к чертежу границ зон планируемого размещения линейных объектов.
Схема расположения листов к чертежу границ зон планируемого размещения линейных объектов, подлежащих реконструкции в связи с изменением их местоположения

Иркутская область
Усть-Кутский район

Усть-Кутское
городское поселение

город Усть-Кут



ПРИМЕЧАНИЯ:

- Красные линии не устанавливаются в связи с вступлением в силу Федерального закона от 02.08.2019 № 283-ФЗ «О внесении изменений в Градостроительный кодекс Российской Федерации и отдельные законодательные акты Российской Федерации»;
- В связи с вступлением в силу Федерального закона от 02.08.2019 № 283-ФЗ «О внесении изменений в Градостроительный кодекс Российской Федерации и отдельные законодательные акты Российской Федерации», красные линии не устанавливаются, таким образом, номера характерных точек красных линий, в том числе точек начала и окончания красных линий, точек изменения описания красных линий, а также перечень координат характерных точек красных линий не приводятся;
- Информация о существующих (ранее установленных в соответствии с законодательством Российской Федерации) красных линиях отсутствует;
- Территория, предназначенная для размещения линейного объекта (зона планируемого размещения линейного объекта) «Строительство железнодорожного пути необщего пользования ООО «Иркутская нефтяная компания» к станции Лена Восточная» утверждена постановлением МО "город Усть-Кут" №1218-п от 26.09.2019 "Об утверждении проекта планировки и проекта межевания территории в его составе для размещения линейного объекта, постановлением МО "город Усть-Кут" №102-п от 31.01.2020 "Об утверждении изменений в проект планировки и проекта межевания территории в его составе для размещения линейного объекта «Строительство железнодорожного пути необщего пользования ООО «Иркутская нефтяная компания» к станции Лена Восточная»;
- Граница планируемого элемента планировочной структуры "Территория, предназначенная для размещения линейного объекта «Присоединение железнодорожного пути необщего пользования ООО «ИНК» к инфраструктуре ОАО «РЖД» на станции Лена-Восточная» Этап 1. Инфраструктура общего пользования", совпадает с границей зоны планируемого размещения линейного объекта;
- Информация о границах зон планируемого размещения линейных объектов, подлежащих реконструкции в связи с изменением их местоположения, отсутствует.

Условные обозначения:

- граница населенного пункта
- дорога обычного типа в населенном пункте
- железнодорожные пути
- реки
- граница территории, в отношении которой осуществляется подготовка проекта планировки территории
- граница зоны планируемого размещения линейного объекта
- граница зоны планируемого размещения объектов капитального строительства, проектируемых в составе линейного объекта
- 1 — характерная точка границы зоны планируемого размещения линейного объекта, номер характерной точки границы зоны планируемого размещения линейного объекта
- Существующие элементы планировочной структуры: территория, предназначенная для размещения линейного объекта (зона планируемого размещения линейного объекта) «Строительство железнодорожного пути необщего пользования ООО «Иркутская нефтяная компания» к станции Лена Восточная»

Существующие объекты капитального строительства:

- 0,4 ВЛ 0,4 кВ
- 6 ВЛ 6 кВ
- 10 ВЛ 10 кВ
- 27,5 ВЛ 27,5 кВ
- кабельная линия
- кабель связи подземный
- линия связи
- Т теплотрасса
- Вх линия воздушного снабжения водопровод
- сооружения
- Демонтируемые объекты капитального строительства: ВЛ 0,4 кВ (воздушная линия освещения)
- 25 ВЛ-ПП-1 СТЭ 2х25кВ
- 25 ВЛ-ПП-2 СТЭ 2х25кВ
- 27,5 ВЛ-ФКС 27,5кВ
- 27,5 ВЛ-ДПР 27,5кВ
- 27,5 ВЛ-ПР-СЦБ 27,5кВ
- жесткие поперечины контактной сети
- опоры осветительные приборы

Проектируемые объекты капитального строительства:

- кабель ВОК ППС
- кабель 0,4 кВ
- 0,4 ВЛ 0,4 кВ (воздушная линия освещения)
- 25 ВЛ-ПП-1 СТЭ 2х25кВ
- 25 ВЛ-ПП-2 СТЭ 2х25кВ
- кабель СЦБ
- контактная сеть 27,5 кВ
- волновод
- кабель ЕМЦСС
- кабельная линия дистанционного управления
- шлейф ПСК-27,5 кВ
- кабельная линия дистанционного управления освещением
- кабель освещения в земле 0,4 кВ
- 27,5 ВЛ-ФКС 27,5кВ
- 27,5 ВЛ-ДПР 27,5кВ
- 27,5 ВЛ-ДПР 27,5кВ
- сооружения
- ограждение

Иркутская область

Документация по планировке территории (Проект планировки территории и проект межевания территории) для размещения объекта «Присоединение железнодорожного пути необщего пользования ООО «ИНК» к инфраструктуре ОАО «РЖД» на станции Лена-Восточная» Этап 1. Инфраструктура общего пользования»

Изм.	Кол.уч.	Лист	№ док.	Подп.	Дата
Разработал		Самоилова Е.А.		<i>Е.А. Самоилова</i>	02.23
		Сухарев Д.В.		<i>Д.В. Сухарев</i>	02.23
Проверил		Петренко В.В.		<i>В.В. Петренко</i>	02.23
Н. контроль		Роголёва Е.Н.		<i>Е.Н. Роголёва</i>	02.23



Заказчик:
ИРКУТСКАЯ НЕФТЯНАЯ
КОМПАНИЯ

Стадия	Лист	Листов
П	1	11

Чертеж границ зон планируемого размещения линейных объектов.
Чертеж границ зон планируемого размещения линейных объектов, подлежащих реконструкции в связи с изменением их местоположения
М 1:10000




ООО "СЕРВИСТА"
Иркутск, ул. Байкальская,
дом 105А, оф. 505

Документация по планировке территории (проект планировки территории) для размещения объекта
 «Присоединение железнодорожного пути необщего пользования ООО «ИНК» к инфраструктуре ОАО «РЖД» на станции Лена-Восточная» Этап 1. Инфраструктура общего пользования»
 Чертёж границ зон планируемого размещения линейных объектов. Чертёж границ зон планируемого размещения линейных объектов, подлежащих реконструкции в связи с изменением их местоположения

Линия сводки с листом 3

Иркутская область
 Усть-Кутский район
 город Усть-Кут



Условные обозначения:

- граница населенного пункта
- дорога обычного типа в населенном пункте
- железнодорожные пути
- реки
- граница территории, в отношении которой осуществляется подготовка проекта планировки территории
- граница зоны планируемого размещения линейного объекта
- граница зоны планируемого размещения объектов капитального строительства, проектируемых в составе линейного объекта
- характеристическая точка границы зоны планируемого размещения линейного объекта, номер характеристической точки границы зоны планируемого размещения линейного объекта
- территория, предназначенная для размещения линейного объекта (зона планируемого размещения линейного объекта) «Строительство железнодорожного пути необщего пользования ООО «Иркутская нефтяная компания» к станции Лена Восточная»

Существующие объекты капитального строительства:

- ВЛ 0,4 кВ
- ВЛ 6 кВ
- ВЛ 10 кВ
- ВЛ 27,5 кВ
- кабельная линия
- кабель связи подземный
- линия связи
- теплотрасса
- линия воздухооборудования
- водопровод
- сооружения
- Демонтируемые объекты капитального строительства:
- ВЛ 0,4 кВ (воздушная линия освещения)
- ВЛ-ПП-1 СТЭ 2x25кВ
- ВЛ-ПП-2 СТЭ 2x25кВ
- ВЛ-ФКС 27,5кВ
- ВЛ-ДПР 27,5кВ
- ВЛ-ПР-СЦБ 27,5кВ
- жесткие поперечины контактной сети
- опоры
- осветительные приборы

Проектируемые объекты капитального строительства:

- кабель ВОК ППС
- кабель 0,4 кВ
- ВЛ 0,4 кВ (воздушная линия освещения)
- ВЛ-ПП-1 СТЭ 2x25кВ
- ВЛ-ПП-2 СТЭ 2x25кВ
- кабель СЦБ
- контактная сеть 27,5 кВ
- волновод
- кабель ЕМЦСС
- кабельная линия дистанционного управления
- шлейф ПСК-27,5 кВ
- кабельная линия дистанционного управления освещением
- кабель освещения в земле 0,4 кВ
- ВЛ-ФКС 27,5кВ
- ВЛ-ДПР 27,5кВ
- ВЛ-ПР-СЦБ 27,5кВ
- ВЛ-ДПР 27,5кВ
- сооружения
- ограждение

Изм.	Кол.уч.	Лист	№ док.	Подп.	Дата
Разработал		Самоилова Е.А.			02.23
Проверил		Сухарев Д.В.			02.23
Н. контроль		Роголёва Е.Н.			02.23

Иркутская область

Документация по планировке территории (Проект планировки территории и проект межевания территории) для размещения объекта «Присоединение железнодорожного пути необщего пользования ООО «ИНК» к инфраструктуре ОАО «РЖД» на станции Лена-Восточная» Этап 1. Инфраструктура общего пользования»

 ИРКУТСКАЯ НЕФТЯНАЯ КОМПАНИЯ	Заказчик:	Стадия	Лист	Листов
	Иркутская нефтяная компания	П	2	11

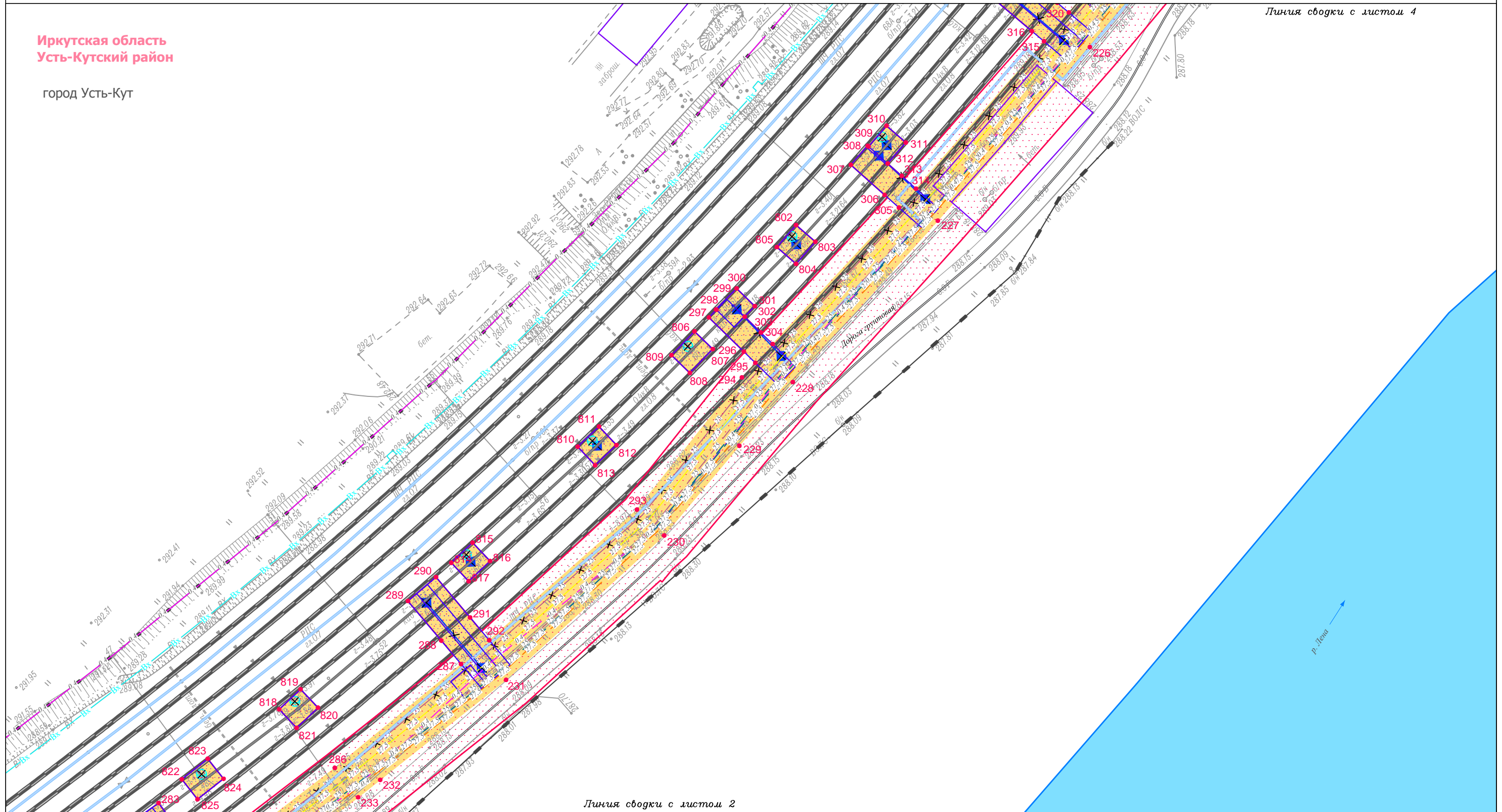
Чертёж границ зон планируемого размещения линейных объектов, подлежащих реконструкции в связи с изменением их местоположения

М 1:1000

ООО "СЕРВИСТА"
 Иркутск, ул. Байкальская,
 дом 105А, оф. 505

Иркутская область
 Усть-Кутский район

город Усть-Кут



Линия сводки с листом 2

Условные обозначения:

- граница населенного пункта
- граница территории, в отношении которой осуществляется подготовка проекта планировки территории
- граница зоны планируемого размещения линейного объекта
- граница зоны планируемого размещения объектов капитального строительства, проектируемых в составе линейного объекта
- 1 — характеристическая точка границы зоны планируемого размещения линейного объекта, номер характеристической точки границы зоны планируемого размещения линейного объекта
- существующие элементы планировочной структуры: территория, предназначенная для размещения линейного объекта (зона планируемого размещения линейного объекта) «Строительство железнодорожного пути необщего пользования ООО «Иркутская нефтяная компания» к станции Лена Восточная»

Существующие объекты капитального строительства:

- 0,4 — ВЛ 0,4 кВ
- 6 — ВЛ 6 кВ
- 10 — ВЛ 10 кВ
- 27,5 — ВЛ 27,5 кВ
- кабельная линия
- кабель связи подземный
- линия связи
- Т — теплотрасса
- Вх — линия воздухооборудования
- водопровод
- сооружения
- Демонтируемые объекты капитального строительства: ВЛ 0,4 кВ (воздушная линия освещения)
- 25 — ВЛ-ПП-1 СТЭ 2х25кВ
- 25 — ВЛ-ПП-2 СТЭ 2х25кВ
- 27,5 — ВЛ-ФКС 27,5кВ
- 27,5 — ВЛ-ДПР 27,5кВ
- 27,5 — ВЛ-ДПР-СЦБ 27,5кВ
- жесткие поперечины контактной сети
- опоры
- осветительные приборы

Проектируемые объекты капитального строительства:

- кабель ВОК ППС
- кабель 0,4 кВ
- ВЛ 0,4 кВ (воздушная линия освещения)
- 0,4 — ВЛ-ПП-1 СТЭ 2х25кВ
- 25 — ВЛ-ПП-2 СТЭ 2х25кВ
- кабель СЦБ
- контактная сеть 27,5 кВ
- волновод
- кабель ЕМЦСС
- кабельная линия дистанционного управления
- шлейф ПСК-27,5 кВ
- кабельная линия дистанционного управления освещением
- кабель освещения в земле 0,4 кВ
- 27,5 — ВЛ-ФКС 27,5кВ
- 27,5 — ВЛ-ДПР-СЦБ 27,5кВ
- 27,5 — ВЛ-ДПР 27,5кВ
- сооружения
- ограда

Изм.	Кол.уч.	Лист	№ док.	Подп.	Дата
Разработал		Самоилова Е.А.		<i>Е.А. Самоилова</i>	02.23
Проверил		Сухарев Д.В.		<i>Д.В. Сухарев</i>	02.23
Н. контроль		Петренко В.В.		<i>В.В. Петренко</i>	02.23
		Роголёва Е.Н.		<i>Е.Н. Роголёва</i>	02.23

Иркутская область

Документация по планировке территории (Проект планировки территории и проект межевания территории) для размещения объекта «Присоединение железнодорожного пути необщего пользования ООО «ИНК» к инфраструктуре ОАО «РЖД» на станции Лена-Восточная» Этап 1. Инфраструктура общего пользования»



Заказчик:
ИРКУТСКАЯ НЕФТЯНАЯ КОМПАНИЯ

Стадия	Лист	Листов
П	3	11

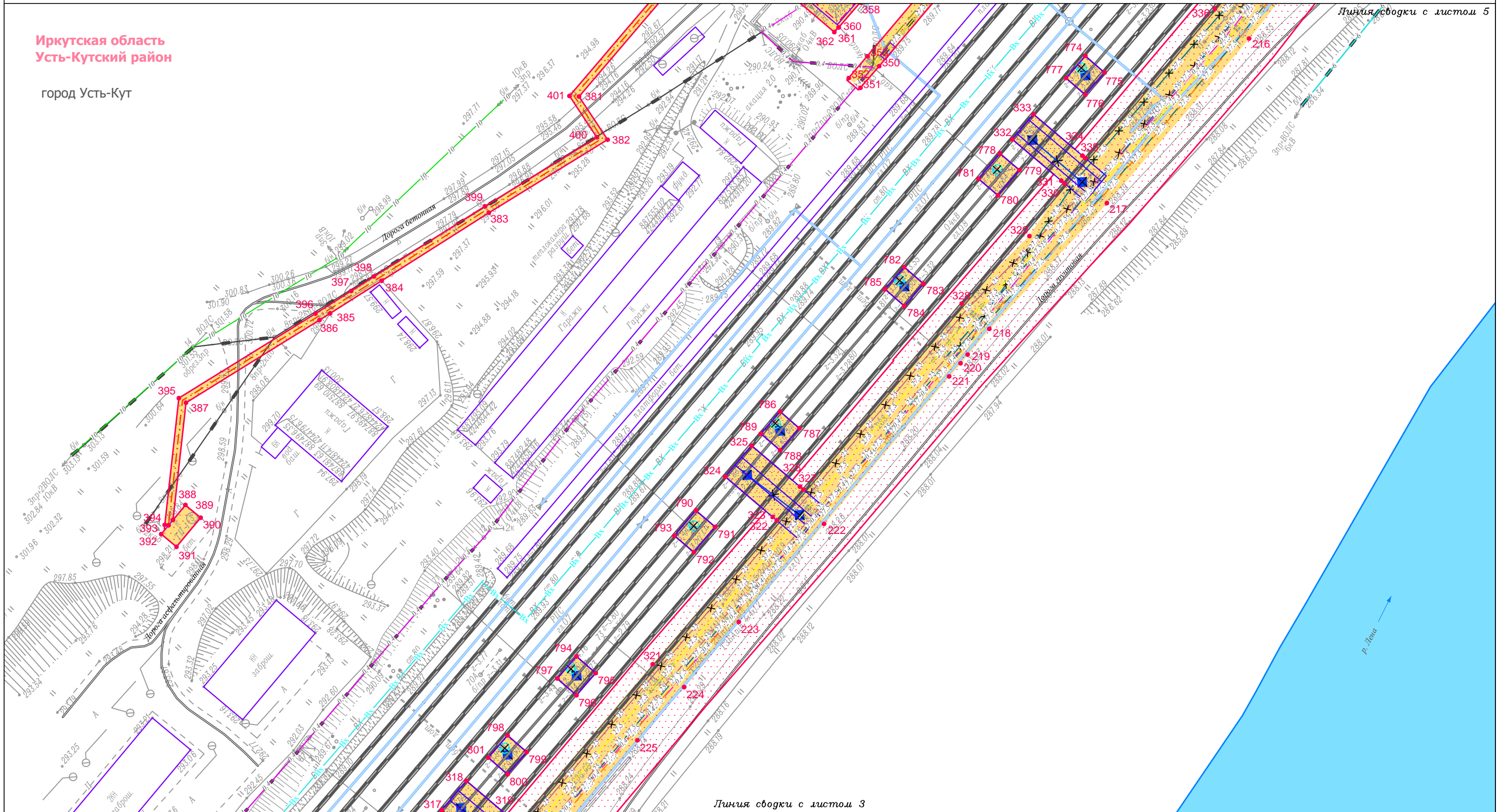
Чертёж границ зон планируемого размещения линейных объектов, подлежащих реконструкции в связи с изменением их местоположения
 М 1:1000



ООО «СЕРВИСТА»
 Иркутск, ул. Байкальская,
 дом 105А, оф. 505

Документация по планировке территории (проект планировки территории) для размещения объекта
 «Присоединение железнодорожного пути необщего пользования ООО «ИНК» к инфраструктуре ОАО «РЖД» на станции Лена-Восточная» Этап 1. Инфраструктура общего пользования
 Чертёж границ зон планируемого размещения линейных объектов. Чертёж границ зон планируемого размещения линейных объектов, подлежащих реконструкции в связи с изменением их местоположения

Иркутская область
 Усть-Кутский район
 город Усть-Кут



Линия обводки с листом 5

Линия обводки с листом 3

Условные обозначения:

- граница населенного пункта
- дорога общего типа в населенном пункте
- железнодорожные пути
- реки
- граница территории, в отношении которой осуществляется подготовка проекта планировки территории
- граница зоны планируемого размещения линейного объекта
- граница зоны планируемого размещения объектов капитального строительства, проектируемых в составе линейного объекта
- характеристическая точка границы зоны планируемого размещения линейного объекта, номер характеристической точки границы зоны планируемого размещения линейного объекта
- Существующие элементы планировочной структуры:**
- территория, предназначенная для размещения линейного объекта (зона планируемого размещения линейного объекта) «Строительство железнодорожного пути необщего пользования ООО «Иркутская нефтяная компания» к станции Лена Восточная»

Существующие объекты капитального строительства:

- ВЛ 0,4 кВ
- ВЛ 6 кВ
- ВЛ 10 кВ
- ВЛ 27,5 кВ
- кабельная линия
- кабель связи подземный
- линия связи
- теплотрасса
- линия воздухооборудования
- водопровод
- сооружения
- Демонтируемые объекты капитального строительства:**
- ВЛ 0,4 кВ (воздушная линия освещения)
- ВЛ-ПП-1 СТЭ 2х25кВ
- ВЛ-ПП-2 СТЭ 2х25кВ
- ВЛ-ФКС 27,5кВ
- ВЛ-ДПР 27,5кВ
- ВЛ-ПР-СЦБ 27,5кВ
- жесткие поперечны контактной сети
- опоры
- осветительные приборы

Проектируемые объекты капитального строительства:

- кабель ВОК ППС
- кабель 0,4 кВ
- ВЛ 0,4 кВ (воздушная линия освещения)
- ВЛ-ПП-1 СТЭ 2х25кВ
- ВЛ-ПП-2 СТЭ 2х25кВ
- кабель СЦБ
- контактная сеть 27,5 кВ
- волновод
- кабель ЕМЦСС
- кабельная линия дистанционного управления
- шлейф ПСК-27,5 кВ
- кабельная линия дистанционного управления освещением
- кабель освещения в земле 0,4 кВ
- ВЛ-ФКС 27,5кВ
- ВЛ-ПР-СЦБ 27,5кВ
- ВЛ-ДПР 27,5кВ
- сооружения
- ограждение

Изм.	Кол.уч.	Лист	№ док.	Подп.	Дата
Разработал		Самойлова Е.А.			02.23
Проверил		Сухарев Д.В.			02.23
Н. контроль		Петренко В.В.			02.23
		Роголёва Е.Н.			02.23

Иркутская область

Документация по планировке территории (Проект планировки территории и проект межевания территории) для размещения объекта
 «Присоединение железнодорожного пути необщего пользования ООО «ИНК» к инфраструктуре ОАО «РЖД» на станции Лена-Восточная» Этап 1.
 Инфраструктура общего пользования»

 ИРКУТСКАЯ НЕФТЯНАЯ КОМПАНИЯ	Заказчик:	Стадия	Лист	Листов
	ИРКУТСКАЯ НЕФТЯНАЯ КОМПАНИЯ	П	4	11

Чертёж границ зон планируемого размещения линейных объектов, подлежащих реконструкции в связи с изменением их местоположения
 М 1:1000

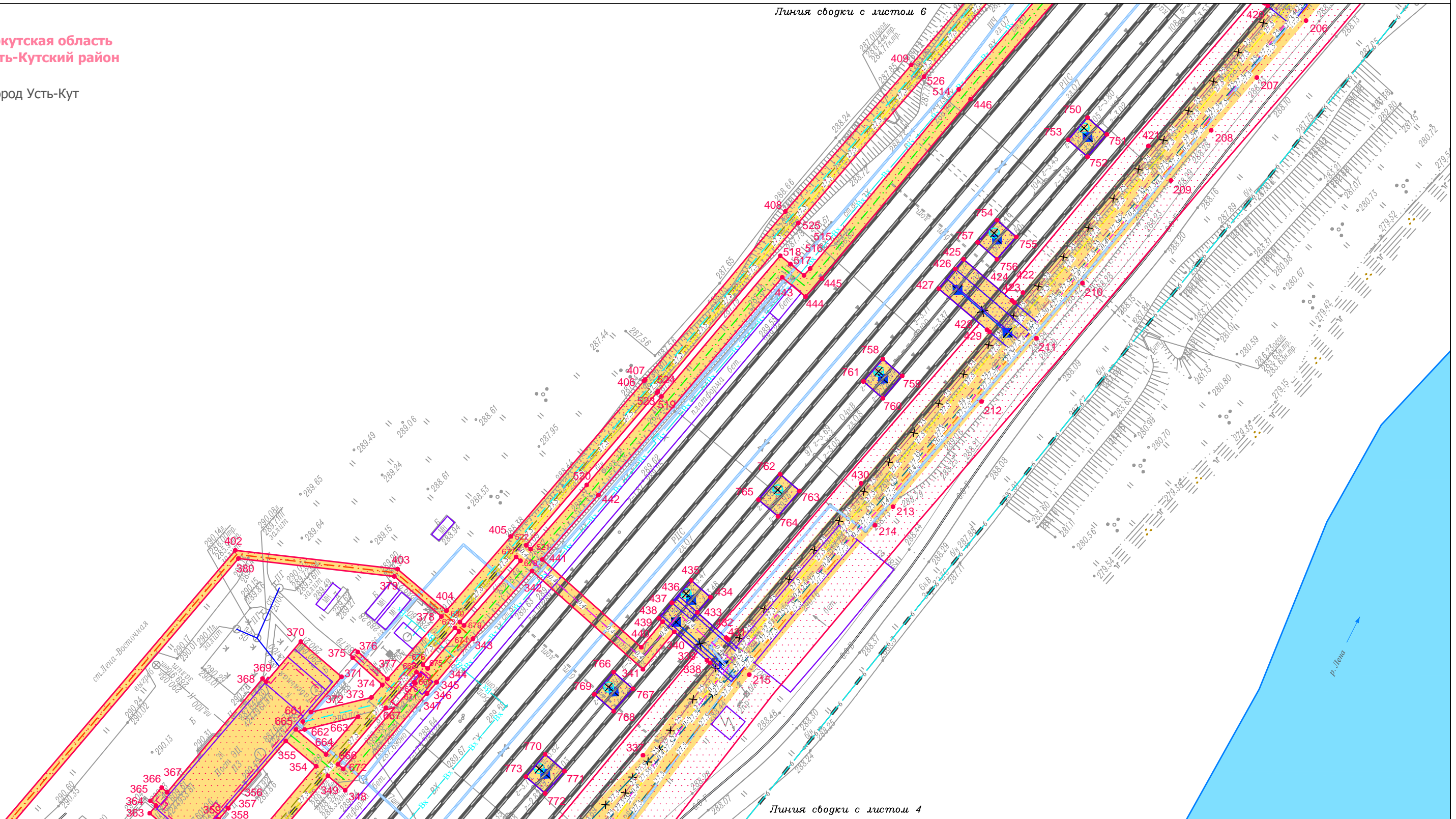
ООО "СЕРВИСТА"
 Иркутск, ул. Байкальская,
 дом 105А, оф. 505

Документация по планировке территории (проект планировки территории) для размещения объекта
 «Присоединение железнодорожного пути необщего пользования ООО «ИНК» к инфраструктуре ОАО «РЖД» на станции Лена-Восточная» Этап 1. Инфраструктура общего пользования
 Чертёж границ зон планируемого размещения линейных объектов. Чертёж границ зон планируемого размещения линейных объектов, подлежащих реконструкции в связи с изменением их местоположения

Линия сводки с листом 6

Иркутская область
 Усть-Кутский район

город Усть-Кут



Линия сводки с листом 4

Условные обозначения:

- граница населенного пункта
- дорога общего типа в населенном пункте
- железнодорожные пути
- реки
- граница территории, в отношении которой осуществляется подготовка проекта планировки территории
- граница зоны планируемого размещения линейного объекта
- граница зоны планируемого размещения объектов капитального строительства, проектируемых в составе линейного объекта
- характерная точка границы зоны планируемого размещения линейного объекта, номер характерной точки границы зоны планируемого размещения линейного объекта
- территория, предназначенная для размещения линейного объекта (зона планируемого размещения линейного объекта) «Строительство железнодорожного пути необщего пользования ООО «Иркутская нефтяная компания» к станции Лена Восточная»

Существующие объекты капитального строительства:

- ВЛ 0,4 кВ
- ВЛ 6 кВ
- ВЛ 10 кВ
- ВЛ 27,5 кВ
- кабельная линия
- кабель связи подземный
- линия связи
- теплотрасса
- линия воздухооборудования
- водопровод
- сооружения
- Демонтируемые объекты капитального строительства:
- ВЛ 0,4 кВ (воздушная линия освещения)
- ВЛ-ПП-1 СТЭ 2x25кВ
- ВЛ-ПП-2 СТЭ 2x25кВ
- ВЛ-ФКС 27,5кВ
- ВЛ-ДПР 27,5кВ
- ВЛ-ДПР-СЦБ 27,5кВ
- жесткие поперечины контактной сети
- опоры
- осветительные приборы


Проектируемые объекты капитального строительства:

- кабель ВСК ППС
- кабель 0,4 кВ
- ВЛ 0,4 кВ (воздушная линия освещения)
- ВЛ-ПП-1 СТЭ 2x25кВ
- ВЛ-ПП-2 СТЭ 2x25кВ
- кабель СЦБ
- контактная сеть 27,5 кВ
- водовод
- кабель ЕМЦСС
- кабельная линия дистанционного управления
- шлейф ПСК-27,5 кВ
- кабельная линия дистанционного управления освещением
- кабель освещения в земле 0,4 кВ
- ВЛ-ФКС 27,5кВ
- ВЛ-ДПР-СЦБ 27,5кВ
- ВЛ-ДПР 27,5кВ
- сооружения
- ограждение

Изм.	Кол.уч.	Лист	№ док.	Подп.	Дата
Разработал		Самоилова Е.А.			02.23
Проверил		Сукарев Д.В.			02.23
Н. контроль		Петренко В.В.			02.23
		Роголёва Е.Н.			02.23

Иркутская область

Документация по планировке территории (Проект планировки территории и проект межевания территории) для размещения объекта «Присоединение железнодорожного пути необщего пользования ООО «ИНК» к инфраструктуре ОАО «РЖД» на станции Лена-Восточная» Этап 1. Инфраструктура общего пользования



Заказчик:
 ИРКУТСКАЯ НЕФТЯНАЯ КОМПАНИЯ

Стадия	Лист	Листов
П	5	11

ООО "СЕРВИСТА"
 Иркутск, ул. Байкальская, дом 105А, оф. 505



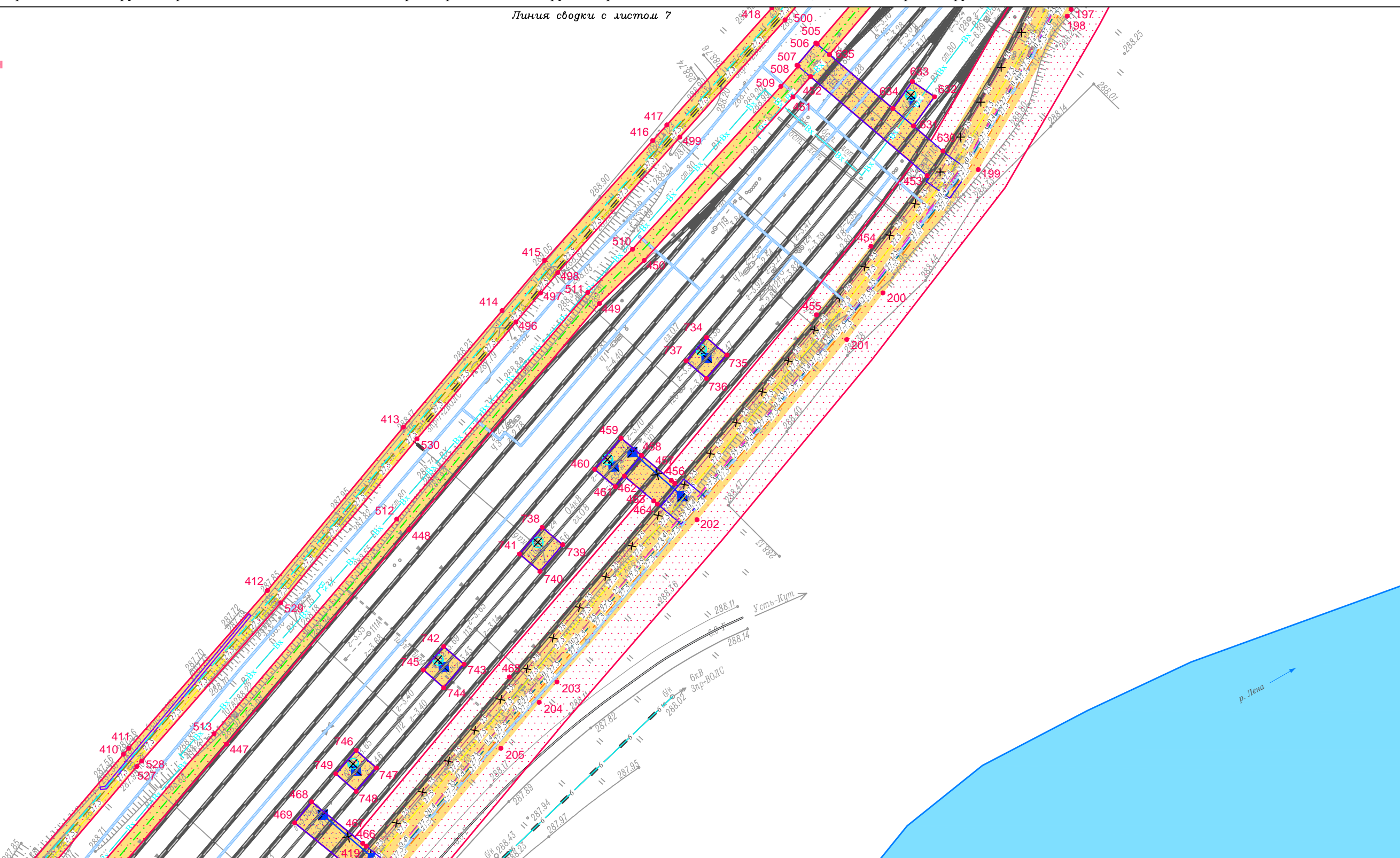
Документация по планировке территории (проект планировки территории) для размещения объекта
 «Присоединение железнодорожного пути необщего пользования ООО «ИНК» к инфраструктуре ОАО «РЖД» на станции Лена-Восточная» Этап 1. Инфраструктура общего пользования
 Чертеж границ зон планируемого размещения линейных объектов. Чертеж границ зон планируемого размещения линейных объектов, подлежащих реконструкции в связи с изменением их местоположения

Линия сводки с листом 7

Иркутская область
 Усть-Кутский район

город Усть-Кут

Линия сводки с листом 5



Условные обозначения:

- граница населенного пункта
- дорога обычного типа в населенном пункте
- железнодорожные пути
- реки
- граница территории, в отношении которой осуществляется подготовка проекта планировки территории
- граница зоны планируемого размещения линейного объекта
- граница зоны планируемого размещения объектов капитального строительства, проектируемых в составе линейного объекта
- характерная точка границы зоны планируемого размещения линейного объекта, номер характерной точки границы зоны планируемого размещения линейного объекта
- территория, предназначенная для размещения линейного объекта (зона планируемого размещения линейного объекта) «Строительство железнодорожного пути необщего пользования ООО «Иркутская нефтяная компания» к станции Лена Восточная»

Существующие объекты капитального строительства:

- ВЛ 0,4 кВ
- ВЛ 6 кВ
- ВЛ 10 кВ
- ВЛ 27,5 кВ
- кабельная линия
- кабель связи подземный
- линия связи
- теплотрасса
- линия воздухообогревания
- водопровод
- сооружения
- Демонтируемые объекты капитального строительства:
- ВЛ 0,4 кВ (воздушная линия освещения)
- ВЛ-ПП-1 СТЭ 2х25кВ
- ВЛ-ПП-2 СТЭ 2х25кВ
- ВЛ-ФКС 27,5кВ
- ВЛ-ДПР 27,5кВ
- ВЛ-ДПР-СЦБ 27,5кВ
- жесткие поперечны контактной сети
- опоры
- осветительные приборы

Проектируемые объекты капитального строительства:

- кабель ВСК ППС
- кабель 0,4 кВ
- ВЛ 0,4 кВ (воздушная линия освещения)
- ВЛ-ПП-1 СТЭ 2х25кВ
- ВЛ-ПП-2 СТЭ 2х25кВ
- кабель СЦБ
- контактная сеть 27,5 кВ
- волновод
- кабель ЕМЦСС
- кабельная линия дистанционного управления
- шлейф ПСК-27,5 кВ
- кабельная линия дистанционного управления освещением
- кабель освещения в земле 0,4 кВ
- ВЛ-ФКС 27,5кВ
- ВЛ-ДПР-СЦБ 27,5кВ
- ВЛ-ДПР 27,5кВ
- сооружения
- ограждение

Изм.	Кол.уч.	Лист	№ док.	Подп.	Дата
Разработал	Самоилова Е.А.				02.23
Проверил	Сукарев Д.В.				02.23
Н. контроль	Петренко В.В.				02.23
	Роголёва Е.Н.				02.23

Иркутская область

Документация по планировке территории (Проект планировки территории и проект межевания территории) для размещения объекта «Присоединение железнодорожного пути необщего пользования ООО «ИНК» к инфраструктуре ОАО «РЖД» на станции Лена-Восточная» Этап 1. Инфраструктура общего пользования»

 ИРКУТСКАЯ НЕФТЯНАЯ КОМПАНИЯ	Заказчик:	Стадия	Лист	Листов
	Иркутск, ул. Байкальская, дом 105А, оф. 505	П	6	11

Чертеж границ зон планируемого размещения линейных объектов, подлежащих реконструкции в связи с изменением их местоположения
 М 1:1000


ООО "СЕРВИСТА"
 Иркутск, ул. Байкальская, дом 105А, оф. 505

Документация по планировке территории (проект планировки территории) для размещения объекта
 «Присоединение железнодорожного пути необщего пользования ООО «ИНК» к инфраструктуре ОАО «РЖД» на станции Лена-Восточная» Этап 1. Инфраструктура общего пользования
 Чертеж границ зон планируемого размещения линейных объектов. Чертеж границ зон планируемого размещения линейных объектов, подлежащих реконструкции в связи с изменением их местоположения

Линия сводки с листом 8

Иркутская область
 Усть-Кутский район

город Усть-Кут



Линия сводки с листом 6

Условные обозначения:

- граница населенного пункта
- дорога общего типа в населенном пункте
- железнодорожные пути
- реки
- граница территории, в отношении которой осуществляется подготовка проекта планировки территории
- граница зоны планируемого размещения линейного объекта
- граница зоны планируемого размещения объектов капитального строительства, проектируемых в составе линейного объекта
- 1 — характерная точка границы зоны планируемого размещения линейного объекта, номер характерной точки границы зоны планируемого размещения линейного объекта
- существующие элементы планировочной структуры:
 - территория, предназначенная для размещения линейного объекта (зона планируемого размещения линейного объекта) «Строительство железнодорожного пути необщего пользования ООО «Иркутская нефтяная компания» к станции Лена Восточная»

Существующие объекты капитального строительства:

- 0,4 ВЛ 0,4 кВ
- 6 ВЛ 6 кВ
- 10 ВЛ 10 кВ
- 27,5 ВЛ 27,5 кВ
- кабельная линия
- кабель связи подземный
- линия связи
- теплотрасса
- линия воздухоподогревателя
- водопровод
- сооружения
- Демонтируемые объекты капитального строительства:
 - 0,4 ВЛ 0,4 кВ (воздушная линия освещения)
 - 25 ВЛ-ПП-1 СТЭ 2х25кВ
 - 25 ВЛ-ПП-2 СТЭ 2х25кВ
 - 27,5 ВЛ-ФКС 27,5кВ
 - 27,5 ВЛ-ДПР 27,5кВ
 - 27,5 ВЛ-ДПР-СЦБ 27,5кВ
 - жесткие поперечны контактной сети
 - опоры осветительные приборы

Проектируемые объекты капитального строительства:

- кабель ВОК ППС
- кабель 0,4 кВ
- ВЛ 0,4 кВ (воздушная линия освещения)
- 0,4 ВЛ-ПП-1 СТЭ 2х25кВ
- 25 ВЛ-ПП-2 СТЭ 2х25кВ
- кабель СЦБ
- контактная сеть 27,5 кВ
- водовод
- кабель ЕМЦСС
- кабельная линия дистанционного управления
- шлейф ПСК-27,5 кВ
- кабельная линия дистанционного управления освещением
- 27,5 ВЛ-ФКС 27,5кВ
- 27,5 ВЛ-ДПР-СЦБ 27,5кВ
- 27,5 ВЛ-ДПР 27,5кВ
- сооружения
- ограда

Изм.	Кол.уч.	Лист	№ док.	Подп.	Дата
Разработал	Самойлова Е.А.				02.23
Проверил	Сукарев Д.В.				02.23
Н. контроль	Петренко В.В.				02.23
	Роголева Е.Н.				02.23

Иркутская область

Документация по планировке территории (Проект планировки территории и проект межевания территории) для размещения объекта «Присоединение железнодорожного пути необщего пользования ООО «ИНК» к инфраструктуре ОАО «РЖД» на станции Лена-Восточная» Этап 1. Инфраструктура общего пользования»



Заказчик:
 ИРКУТСКАЯ НЕФТЯНАЯ КОМПАНИЯ

Стадия	Лист	Листов
П	7	11

Чертеж границ зон планируемого размещения линейных объектов, подлежащих реконструкции в связи с изменением их местоположения
 М 1:1000



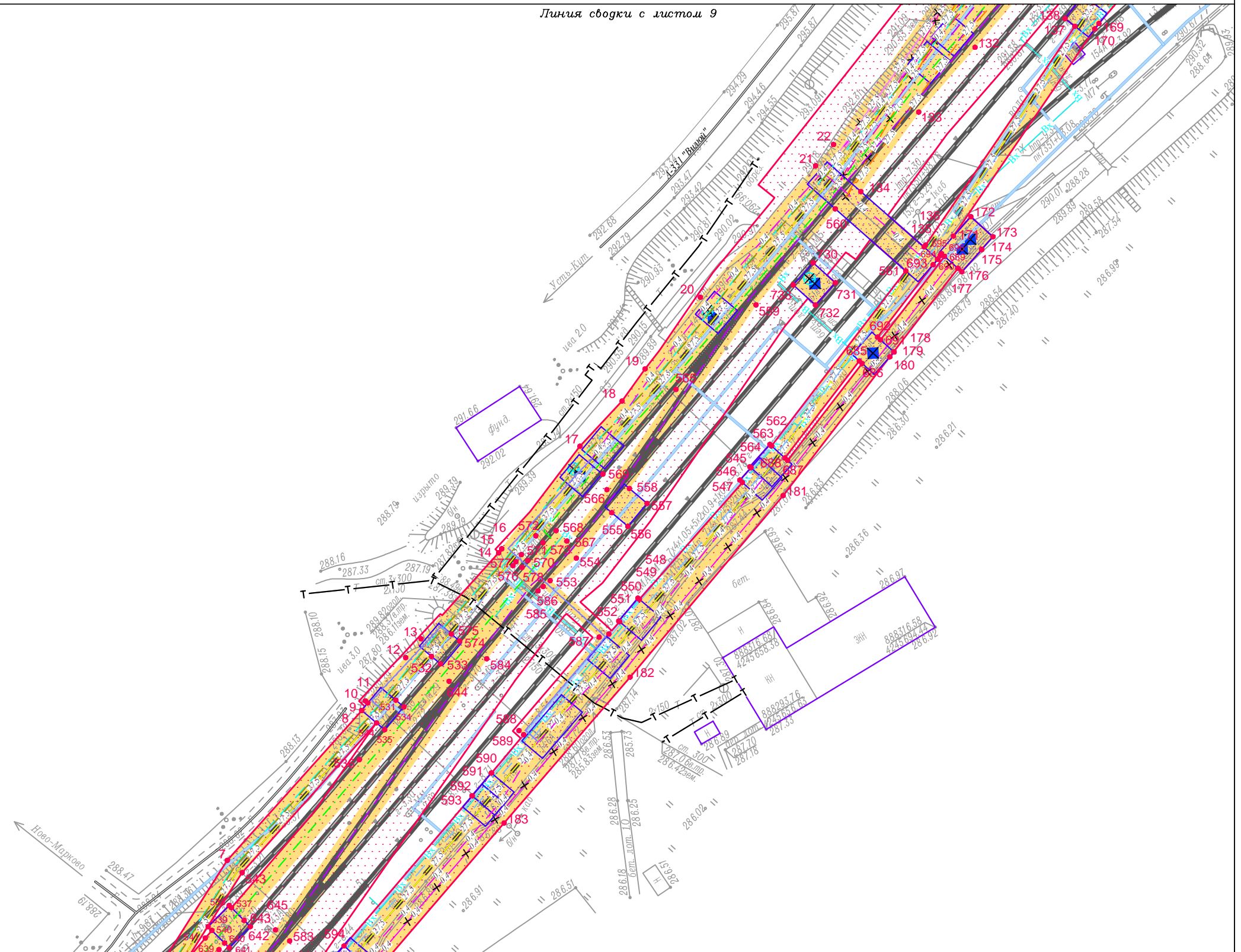
ООО «СЕРВИСТА»
 Иркутск, ул. Байкальская, дом 105А, оф. 505

Документация по планировке территории (проект планировки территории) для размещения объекта
 «Присоединение железнодорожного пути необщего пользования ООО «ИНК» к инфраструктуре ОАО «РЖД» на станции Лена-Восточная» Этап 1. Инфраструктура общего пользования
 Чертёж границ зон планируемого размещения линейных объектов. Чертёж границ зон планируемого размещения линейных объектов, подлежащих реконструкции в связи с изменением их местоположения

Линия сводки с листом 9

Иркутская область
 Усть-Кутский район

город Усть-Кут



Линия сводки с листом 7

Условные обозначения:

- граница населенного пункта
- дорога обычного типа в населенном пункте
- железнодорожные пути
- реки
- граница территории, в отношении которой осуществляется подготовка проекта планировки территории
- граница зоны планируемого размещения линейного объекта
- граница зоны планируемого размещения объектов капитального строительства, проектируемых в составе линейного объекта
- характерная точка границы зоны планируемого размещения линейного объекта, номер характерной точки границы зоны планируемого размещения линейного объекта
- Существующие элементы планировочной структуры:**
- территория, предназначенная для размещения линейного объекта (зона планируемого размещения линейного объекта) «Строительство железнодорожного пути необщего пользования ООО «Иркутская нефтяная компания» к станции Лена Восточная»

Существующие объекты капитального строительства:

- ВЛ 0,4 кВ
- ВЛ 6 кВ
- ВЛ 10 кВ
- ВЛ 27,5 кВ
- кабельная линия
- кабель связи подземный
- линия связи
- теплотрасса
- линия воздухоподогрева
- водопровод
- сооружения
- Демонтируемые объекты капитального строительства:**
- ВЛ 0,4 кВ (воздушная линия освещения)
- ВЛ-ПП-1 СТЭ 2х25кВ
- ВЛ-ПП-2 СТЭ 2х25кВ
- ВЛ-ФКС 27,5кВ
- ВЛ-ДПР 27,5кВ
- ВЛ-ПР-СЦБ 27,5кВ
- жесткие поперечны контактной сети
- опоры
- осветительные приборы

Проектируемые объекты капитального строительства:

- кабель ВОК ППС
- кабель 0,4 кВ
- ВЛ 0,4 кВ (воздушная линия освещения)
- ВЛ-ПП-1 СТЭ 2х25кВ
- ВЛ-ПП-2 СТЭ 2х25кВ
- кабель СЦБ
- контактная сеть 27,5 кВ
- волновод
- кабель ЕМЦСС
- кабельная линия дистанционного управления
- шлейф ПСК-27,5 кВ
- кабельная линия дистанционного управления освещением
- кабель освещения в земле 0,4 кВ
- ВЛ-ФКС 27,5кВ
- ВЛ-ПР-СЦБ 27,5кВ
- ВЛ-ДПР 27,5кВ
- сооружения
- ограждение

Изм.	Кол.уч.	Лист	№ док.	Подп.	Дата
Разработал	Самоилова Е.А.				02.23
Проверил	Сухарев Д.В.				02.23
Н. контроль	Петренко В.В.				02.23
	Роголёва Е.Н.				02.23

Иркутская область

Документация по планировке территории (Проект планировки территории и проект межевания территории) для размещения объекта
 «Присоединение железнодорожного пути необщего пользования ООО «ИНК» к инфраструктуре ОАО «РЖД» на станции Лена-Восточная» Этап 1.
 Инфраструктура общего пользования»



Заказчик:
 ИРКУТСКАЯ НЕФТЯНАЯ
 КОМПАНИЯ

Стадия	Лист	Листов
П	8	11

Чертёж границ зон планируемого размещения линейных объектов.
 Чертёж границ зон планируемого размещения линейных объектов,
 подлежащих реконструкции в связи с изменением их
 местоположения
М 1:1000



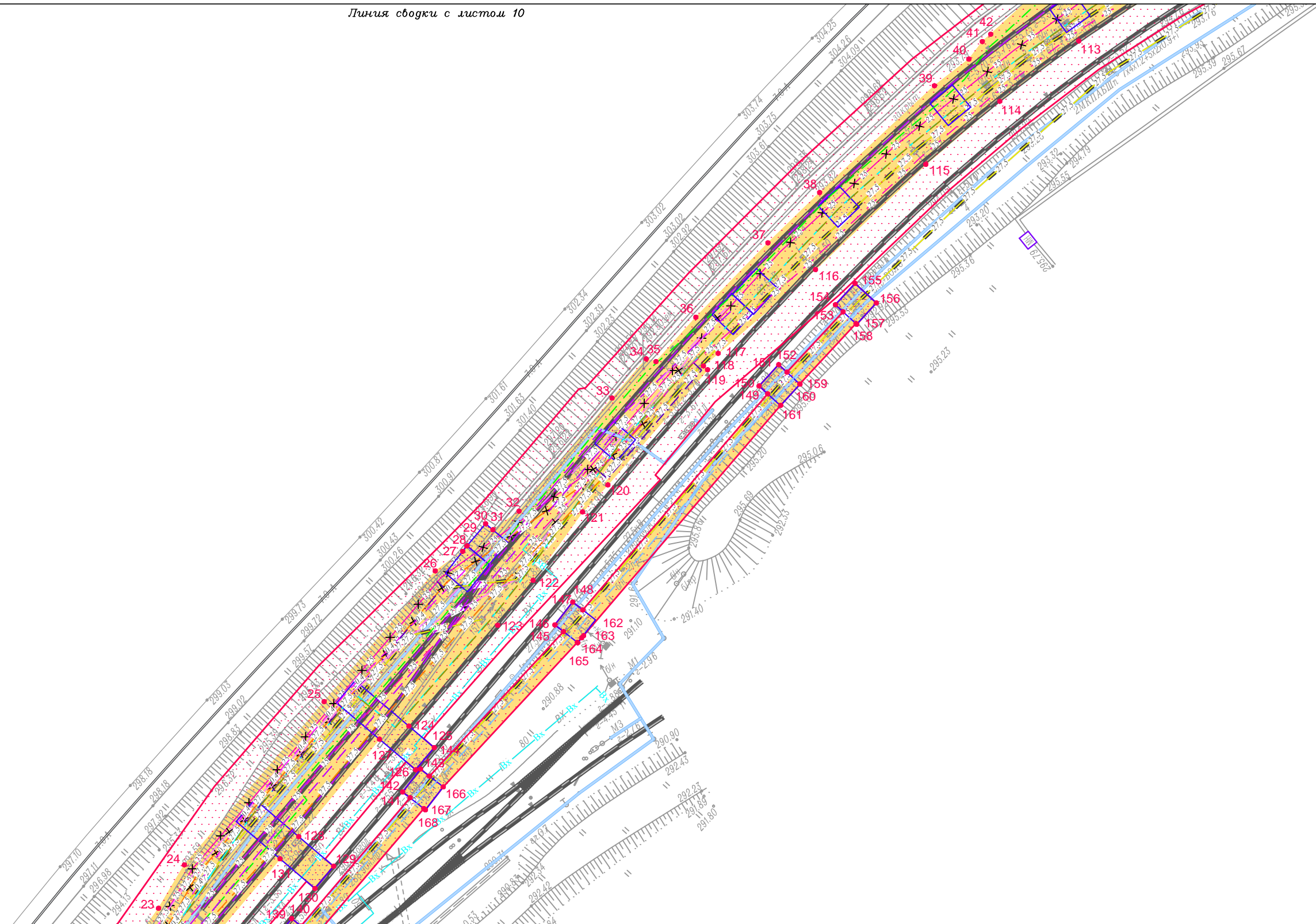
ООО "СЕРВИСТА"
 Иркутск, ул. Байкальская,
 дом 105А, оф. 505

Документация по планировке территории (проект планировки территории) для размещения объекта
 «Присоединение железнодорожного пути необщего пользования ООО «ИНК» к инфраструктуре ОАО «РЖД» на станции Лена-Восточная» Этап 1. Инфраструктура общего пользования
 Чертеж границ зон планируемого размещения линейных объектов. Чертеж границ зон планируемого размещения линейных объектов, подлежащих реконструкции в связи с изменением их местоположения

Линия сводки с листом 10

Иркутская область
 Усть-Кутский район

город Усть-Кут



Линия сводки с листом 8

Условные обозначения:

- граница населенного пункта
- дорога общего типа в населенном пункте
- железнодорожные пути
- реки
- граница территории, в отношении которой осуществляется подготовка проекта планировки территории
- граница зоны планируемого размещения линейного объекта
- граница зоны планируемого размещения объектов капитального строительства, проектируемых в составе линейного объекта
- 1 — характерная точка границы зоны планируемого размещения линейного объекта, номер характерной точки границы зоны планируемого размещения линейного объекта
- существующие элементы планировочной структуры: территория, предназначенная для размещения линейного объекта (зона планируемого размещения линейного объекта) «Строительство железнодорожного пути необщего пользования ООО «Иркутская нефтяная компания» к станции Лена Восточная»

Существующие объекты капитального строительства:

- 0,4 ВЛ 0,4 кВ
- 6 ВЛ 6 кВ
- 10 ВЛ 10 кВ
- 27,5 ВЛ 27,5 кВ
- кабельная линия
- кабель связи подземный
- линия связи
- теплотрасса
- линия воздуховодов
- водопровод
- сооружения
- Демонтируемые объекты капитального строительства:
 - 0,4 ВЛ 0,4 кВ (воздушная линия освещения)
 - 25 ВЛ-ПП-1 СТЭ 2х25кВ
 - 25 ВЛ-ПП-2 СТЭ 2х25кВ
 - 27,5 ВЛ-ФКС 27,5кВ
 - 27,5 ВЛ-ДПР 27,5кВ
 - 27,5 ВЛ-ДПР-СЦБ 27,5кВ
 - жесткие поперечны контактной сети
 - опоры осветительные приборы

Проектируемые объекты капитального строительства:

- кабель ВОК ППС
- кабель 0,4 кВ
- ВЛ 0,4 кВ (воздушная линия освещения)
- ВЛ-ПП-1 СТЭ 2х25кВ
- ВЛ-ПП-2 СТЭ 2х25кВ
- кабель СЦБ
- контактная сеть 27,5 кВ
- водовод
- кабель ЕМЦСС
- кабельная линия дистанционного управления
- шлейф ПСК-27,5 кВ
- кабельная линия дистанционного управления освещением
- кабель освещения в земле 0,4 кВ
- ВЛ-ФКС 27,5кВ
- ВЛ-ДПР-СЦБ 27,5кВ
- ВЛ-ДПР 27,5кВ
- сооружения
- ограждение

Изм.	Кол.уч.	Лист	№ док.	Подп.	Дата
Разработал	Самоилова Е.А.			<i>Е.А. Самоилова</i>	02.23
Проверил	Сукарев Д.В.			<i>Д.В. Сукарев</i>	02.23
Н. контроль	Петренко В.В.			<i>В.В. Петренко</i>	02.23
	Роголева Е.Н.			<i>Е.Н. Роголева</i>	02.23

Иркутская область

Документация по планировке территории (Проект планировки территории и проект межевания территории) для размещения объекта «Присоединение железнодорожного пути необщего пользования ООО «ИНК» к инфраструктуре ОАО «РЖД» на станции Лена-Восточная» Этап 1. Инфраструктура общего пользования»



Заказчик:
 ИРКУТСКАЯ НЕФТЯНАЯ КОМПАНИЯ

Стадия	Лист	Листов
П	9	11

Чертеж границ зон планируемого размещения линейных объектов, подлежащих реконструкции в связи с изменением их местоположения
 М 1:1000

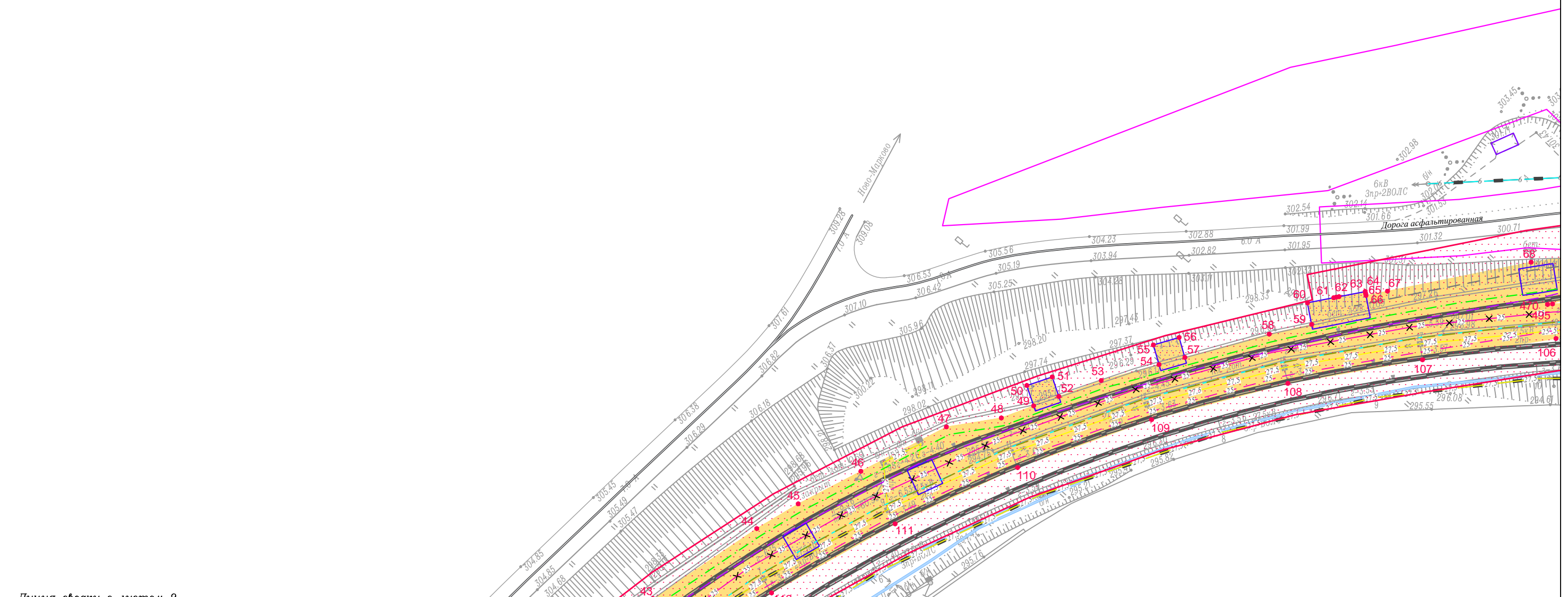


ООО "СЕРВИСТА"
 Иркутск, ул. Байкальская, дом 105А, оф. 505

Иркутская область
 Усть-Кутский район

город Усть-Кут

Линия сводки с листом 11



Линия сводки с листом 9

Условные обозначения:

- граница населенного пункта
- дорога обычного типа в населенном пункте
- железнодорожные пути
- реки
- граница территории, в отношении которой осуществляется подготовка проекта планировки территории
- граница зоны планируемого размещения линейного объекта
- граница зоны планируемого размещения объектов капитального строительства, проектируемых в составе линейного объекта
- 1 — характерная точка границы зоны планируемого размещения линейного объекта, номер характерной точки границы зоны планируемого размещения линейного объекта
- Существующие элементы планировочной структуры:**
- территория, предназначенная для размещения линейного объекта (зона планируемого размещения линейного объекта) «Строительство железнодорожного пути необщего пользования ООО «Иркутская нефтяная компания» к станции Лена Восточная»

Существующие объекты капитального строительства:

- 0,4 ВЛ 0,4 кВ
- 6 ВЛ 6 кВ
- 10 ВЛ 10 кВ
- 27,5 ВЛ 27,5 кВ
- кабельная линия
- кабель связи подземный
- линия связи
- Т теплотрасса
- Вх линия воздуховоснабжения
- водопровод
- сооружения
- Демонтируемые объекты капитального строительства:**
- 0,4 ВЛ 0,4 кВ (воздушная линия освещения)
- 25 ВЛ-ПП-1 СТЭ 2х25кВ
- 25 ВЛ-ПП-2 СТЭ 2х25кВ
- 27,5 ВЛ-ФКС 27,5кВ
- 27,5 ВЛ-ДПР 27,5кВ
- 27,5 ВЛ-ДПР-СЦБ 27,5кВ
- жесткие поперечны контактной сети
- опоры осветительные приборы

Проектируемые объекты капитального строительства:

- кабель ВОК ППС
- кабель 0,4 кВ
- 0,4 ВЛ 0,4 кВ (воздушная линия освещения)
- 25 ВЛ-ПП-1 СТЭ 2х25кВ
- 25 ВЛ-ПП-2 СТЭ 2х25кВ
- кабель СЦБ
- контактная сеть 27,5 кВ
- воднопад
- кабель ЕМЦСС
- кабельная линия дистанционного управления
- шлейф ПСК-27,5 кВ
- кабельная линия дистанционного управления освещением
- кабель освещения в земле 0,4 кВ
- 27,5 ВЛ-ФКС 27,5кВ
- 27,5 ВЛ-ДПР-СЦБ 27,5кВ
- 27,5 ВЛ-ДПР 27,5кВ
- сооружения
- ограждение

Изм.	Кол.уч.	Лист	№ док.	Подп.	Дата
Разработал	Самойлова Е.А.			<i>Самойлова</i>	02.23
Проверил	Сукарев Д.В.			<i>Сукарев</i>	02.23
Н. контроль	Петренко В.В.			<i>Петренко</i>	02.23
	Роголёва Е.Н.			<i>Роголёва</i>	02.23

Иркутская область

Документация по планировке территории (Проект планировки территории и проект межевания территории) для размещения объекта «Присоединение железнодорожного пути необщего пользования ООО «ИНК» к инфраструктуре ОАО «РЖД» на станции Лена-Восточная» Этап 1. Инфраструктура общего пользования»



Заказчик:
 ИРКУТСКАЯ НЕФТЯНАЯ КОМПАНИЯ

Стадия	Лист	Листов
П	10	11

Чертёж границ зон планируемого размещения линейных объектов, подлежащих реконструкции в связи с изменением их местоположения
 М 1:1000



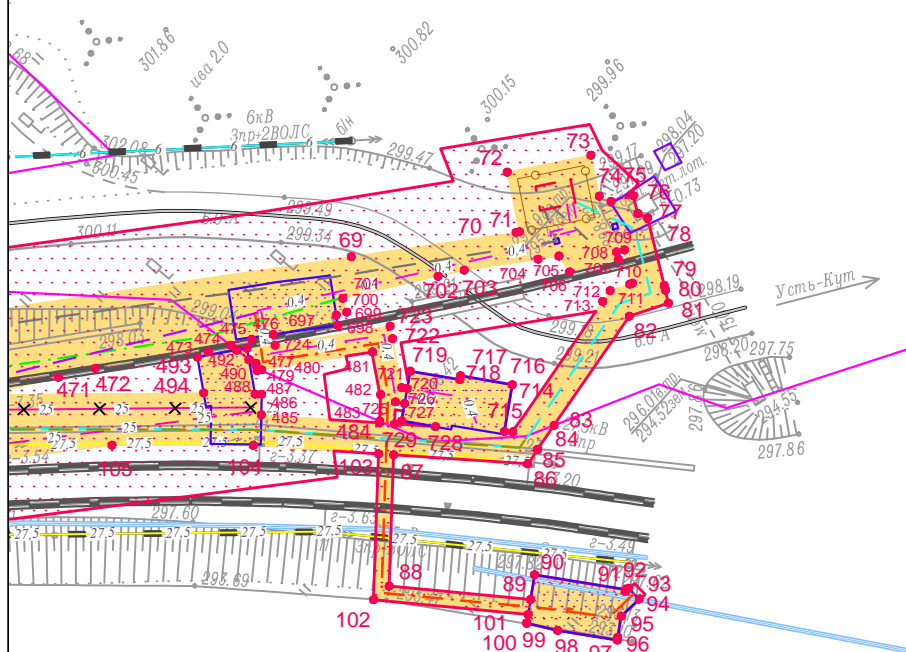
ООО "СЕРВИСТА"
 Иркутск, ул. Байкальская, дом 105А, оф. 505

Документация по планировке территории (проект планировки территории) для размещения объекта
 «Присоединение железнодорожного пути необщего пользования ООО «ИНК» к инфраструктуре ОАО «РЖД» на станции Лена-Восточная» Этап 1. Инфраструктура общего пользования
 Чертёж границ зон планируемого размещения линейных объектов. Чертёж границ зон планируемого размещения линейных объектов, подлежащих реконструкции в связи с изменением их местоположения

Иркутская область
 Усть-Кутский район

город Усть-Кут

Линия обводки с листом 10



Условные обозначения:

- граница населенного пункта
- дорога обычного типа в населенном пункте
- железнодорожные пути
- реки
- граница территории, в отношении которой осуществляется подготовка проекта планировки территории
- граница зоны планируемого размещения линейного объекта
- граница зоны планируемого размещения объектов капитального строительства, проектируемых в составе линейного объекта
- характерная точка границы зоны планируемого размещения линейного объекта, номер характерной точки границы зоны планируемого размещения линейного объекта
- Существующие элементы планировочной структуры:**
- территория, предназначенная для размещения линейного объекта (зона планируемого размещения линейного объекта) «Строительство железнодорожного пути необщего пользования ООО «Иркутская нефтяная компания» к станции Лена Восточная»

Существующие объекты капитального строительства:

- ВЛ 0,4 кВ
- ВЛ 6 кВ
- ВЛ 10 кВ
- ВЛ 27,5 кВ
- кабельная линия
- кабель связи подземный
- линия связи
- теплотрасса
- линия воздушного снабжения
- водопровод
- сооружения
- Демонтируемые объекты капитального строительства:**
- ВЛ 0,4 кВ (воздушная линия освещения)
- ВЛ-ПП-1 СТЭ 2х25кВ
- ВЛ-ПП-2 СТЭ 2х25кВ
- ВЛ-ФКС 27,5кВ
- ВЛ-ДПР 27,5кВ
- ВЛ-ДПР-СЦБ 27,5кВ
- жесткие поперечны контактной сети
- опоры
- осветительные приборы

Проектируемые объекты капитального строительства:

- кабель ВОК ППС
- кабель 0,4 кВ
- ВЛ 0,4 кВ (воздушная линия освещения)
- ВЛ-ПП-1 СТЭ 2х25кВ
- ВЛ-ПП-2 СТЭ 2х25кВ
- кабель СЦБ
- контактная сеть 27,5 кВ
- волновод
- кабель ЕМЦСС
- кабельная линия дистанционного управления
- шлейф ПСК-27,5 кВ
- кабельная линия дистанционного управления освещением
- ВЛ-ФКС 27,5кВ
- ВЛ-ДПР-СЦБ 27,5кВ
- ВЛ-ДПР 27,5кВ
- сооружения
- ограждение

Изм.	Кол.уч.	Лист	№ док.	Подп.	Дата
Разработал		Самойлова Е.А.			02.23
Проверил		Сухарев Д.В.			02.23
Н. контроль		Петренко В.В.			02.23
		Роголёва Е.Н.			02.23

Иркутская область

Документация по планировке территории (Проект планировки территории и проект межевания территории) для размещения объекта
 «Присоединение железнодорожного пути необщего пользования ООО «ИНК» к инфраструктуре ОАО «РЖД» на станции Лена-Восточная» Этап 1.
 Инфраструктура общего пользования»

 ИРКУТСКАЯ НЕФТЯНАЯ КОМПАНИЯ	Заказчик:	Стадия	Лист	Листов
	ИРКУТСКАЯ НЕФТЯНАЯ КОМПАНИЯ	П	11	11

Чертёж границ зон планируемого размещения линейных объектов, подлежащих реконструкции в связи с изменением их местоположения
 М 1:1000

ООО "СЕРВИСТА"
 Иркутск, ул. Байкальская,
 дом 105А, оф. 505